

الجمهورية الجزائرية الديمقراطية الشعبية

وزارة التعليم العالي والبحث العلمي

كلية علوم الإجتماعية والإنسانية

جامعة غرداية



المنشآت المعمارية في مدينة الجزائر خلال العهد العثماني

مذكرة مقدمة لاستكمال متطلبات نيل شهادة ماستر

تحت إشراف الأستاذ(ة):

عمر بن قايد

من إعداد الطالبة

فطيمة الزهراء أولا علي

سعاد بوحنية

الموسم الجامعي: 2021م/2022م.

الجمهورية الجزائرية الديمقراطية الشعبية

وزارة التعليم العالي والبحث العلمي

جامعة غرداية



المنشآت العمرانية في الجزائر خلال العهد العثماني

مذكرة مقدمة لاستكمال متطلبات نيل شهادة ماستر

تحت إشراف الأستاذة(ة):

عمر بن قايد

من إعداد الطالبة

فطيمة الزهراء أولا علي

سعاد بوحنية

الموسم الجامعي: 2021م/2022م.






شكر و تقدير


قال تعالى " ربي أوزعني أن أشكر نعمتك التي أنعمت عليا وعلى والدي وأن أعمل صالحا
ترضاه" الأحقاف الآية 14.

الحمد لله أولا وأخر الذي وفقنا لإتمام هذا العمل ونتقدم بالشكر الجزيل إلى أستاذنا المشرف
الدكتور بن قايد عمر على قبوله الإشراف علينا من أجل إنجاز هذا العمل وعلى توجيهات
ونصائح مقدمة.

كما نتقدم بالشكر إلى كل الأساتذة قسم التاريخ الأجلاء على المجهودات الذي بذلوه معنا
طيلة مسار دراستنا.

كما لا يفوتنا أن نتقدم بالشكر الجزيل إلى أعضاء اللجنة المناقشة, اللذين قبلوا مناقشة عملنا
المتواضع.





الإهداء

بسم الله الرحمن الرحيم

[وقل اعملوا فسيرى الله عملكم ورسوله والمؤمنون] صدق الله عظيم.

إلهي لا يطيب الليل إلا بشكرك ولا يطيب النهار إلا بطاعتك ولا للحظات إلا بذكرك ...

ولا تطيب الآخرة إلا بعفوك و لا تطيب الجنة إلا برؤيتك.

إلى قرة عيني إلى من جعلت الجنة تحت قدميها إلى التي حرمت نفسها وأعطتني, ومن نبع

حنانها سقتني... إلى من وهبتني الحياة... أُمي العزيزة حفظها الله.


إلى من يزيدني انتسابي له وذكره فخرا واعتزازا وإلى من سهر الليالي من أجل تربيتي وتعليمي

وجعلني أكبر في أركى وأطهر فضيلة أبي العزيز.

وإلى رفيقة دربي سعاد وإلى أخواتي إيمان ومباركة وأخي عبد الحميد وزايد .

وإلى كل من عماتي وخالاتي خاصة عمتي زهية وكل من سندني ووقفوا بجانب

أولاد علي فطيمة الزهراء



الإهداء

بسم الله الرحمن الرحيم

[وقل اعملوا فسيرى الله عملكم ورسوله والمؤمنون] صدق الله عظيم.

إلهي لا يطيب الليل إلا بشكرك ولا يطيب النهار إلا بطاعتك ولا للحظات إلا بذكرك ...

ولا تطيب الآخرة إلا بعفوك و لا تطيب الجنة إلا برؤيتك.

إلى قرة عيني إلى من جعلت الجنة تحت قدميها إلى التي حرمت نفسها وأعطتني, ومن نبع

حنانها سقتني... إلى من وهبتني الحياة... أُمي العزيزة حفظها الله.


إلى من يزيدني انتسابي له وذكره فخرا واعتزازا وإلى من سهر الليالي من أجل تربيتي وتعليمي

وجعلني أكبر في أركى وأطهر فضيلة أبي العزيز.

وإلى رفيقة دربي فطيمة الزهراء ومروة وإلى أخواتي الزهرة وعائشة وأم الخير وإلى أولاد أخي

وزوجته الغالية و إلى محمد، عيسى، بشير، وإلى حبيبتي لينا ورتاج.

بوحنية سعاد



قائمة الرموز والمختصرات

| الرمز | المعني |
|-------|-----------|
| تح | تحقيق |
| تر | الترجمة |
| ج | جزء |
| ص | صفحة |
| ط | طبعة خاصة |
| ط خ | طبعة خاصة |
| م | ميلادي |
| بج | Page |

المقدمة

المقدمة:

اهتمت معظم الدراسات بالفترة الدخول العثمانيين للجزائر في جميع الجوانب السياسي والاقتصادي ويعتبر الجانب الثقافي مهم خاصة المنشأة العمرانية أعطتنا طابع العثماني مميز ذلك نتيجة دخول العثمانيون إلى الجزائر نجم عنه تحولات عميقة في جميع المجالات لاسيما المجال العمراني الذي طرق تحولات جذرية مست جميع جوانبه فأنجد أن المؤسسة الدينية والتعليمية والكتاتيب طغت إلى تغير في تصميم وزخرفة والفن وهذا بسبب احتكاك الجزائريين بالعثمانيين عرفت هذه الفترة بالثراء الفني العمراني في مدينة الجزائر نجده تجسد في كل من القصور والمساجد والحصون وهذا نتيجة وعي وإطلاع على ثقافات أخرى.

أسباب اختيار الموضوع:

في الحقيقة دفعنا إلى اختيار هذا الموضوع جملة من الأسباب

-رغبة في اكتساب معرفة واسعة في جانب العمراني.

-اهتمام العثمانيين به.

-التعرف أكثر في المنشأة الدينية والعسكرية والحضارية والطرز العثماني.

-رغبة في اطلاع الفن الهندسي والمعماري لمدينة الجزائر.

-انبهار بجمال القصة والطابع العثماني الذي طغى عليه.

إشكالية الدراسة:

تمحورت إشكالية الدراسة حول تسليط الضوء على الجانب العمراني لمدينة الجزائر خلال العهد العثماني واقتصرنا بحثنا في الجوانب الدينية والحضارية وعليه فوضعنا إشكالية عامة كالتالي: كيفية مساهم العمران العثماني على مدينة الجزائر؟.

ونستنتج تحت هذه التساؤلات فرعية :

- كيف كان العمران قبل مجيء العثماني للجزائر؟.

- ما هي أهم المؤسسات التي برز فيه الطراز العثماني؟.

- فيما تمثلت المنشأة الدينية والتعليمية التي برز فيه العثمانيين في مدينة الجزائر؟

- ما هي أهم المخططات العمرانية الحضارية والعسكرية التي شيدها العثمانيون في المدينة؟.

خطت البحث:

اعتمدنا في بحثنا على خطة منهجية تتكون من مقدمة وثلاثة فصول وخاتمة, حيث تطرقنا في

الفصل الأول إلى الدخول العثماني للجزائر وقسم إلى ثلاثة مباحث:

المبحث الأول جاء بعنوان تعريف العمران حيث تعرضنا إلى ماهية العمران العامة لغة واصطلاحا ويختصر المبحث الثاني إلى الطراز العثماني وقد تضمننا العمارة العثمانية وكيف كانت أما المبحث الثالث تناول العمران قبل دخول العثماني في مدينة وهنا أبرزنا طابع الأندلسي.

وفي الفصل الثاني تناولنا فيه المنشآت الدينية والتعليمية وقد قسمناه إلى ثلاثة مباحث فقد تضمن المبحث الأول أهم مساجد و أنواعها فقد وصفنا عن أهم المساجد مدينة الجزائر واهتمام الحكام في بناءه أما المبحث الثاني فاختصرنا أهم الزوايا ودورها وإسهاماته في تعليم أسس الدينية أما المبحث الثالث قد عالجنا فيه المنشأة العمرانية والحضارية والعسكرية فقد قسمناه إلى ثلاث مباحث فيتضمن المبحث الأول قسبة مدينة الجزائر وأبوابها تضمن مفهومها وتأسيسها.

وفي ما يتعلق في المبحث الثاني فقد اختصرنا نماذج عن الحضارة في مدينة الجزائر الذي شرحنا فيه القصور والمباني العمرانية, أما المبحث الثالث فيتضمن المنشأة العسكرية تناولنا فيه أبرز مدينة الجزائر الدفاعية.

أهمية وأهداف الدراسة:

تسليط الضوء على الدراسة الجوانب العمرانية البارزة في تاريخ الجزائر حديثا.

تعريف بعمران مدينة الجزائر خلال العهد العثماني, وإبراز أهم المنشأة المعمارية العثمانية في مدينة الجزائر واهتمام الحكام جانب الفن العمراني.

المنهج المتبع:

اعتمدنا في دراستنا للموضوع عن منهج معروف في الدراسة التاريخية تاريخ وصفي واستخدمناه في وصف العمران الدقيق للمنشأة والمؤسسات العمرانية.

لقد اعتمدنا في هذا الموضوع على دراسات أكاديمية مذكرة ماستر تاريخ حديث والمعاصر وقد كان عنوانها العمران في الجزائر خلال العهد العثماني (1518م-1830م) نوقشت في الجامعة الجليلي بونعامة بخميس مليانة للطالبتين فريدة حساني وشهيرة زيتوني التي أفدنا في الفصل الثاني.

أهم المصادر والمراجع:

اعتمدنا في بحثنا على مجموعة من كتاب والتي ساعدتنا في دراسة بحثنا أهمها:

كتاب أبو القاسم سعد الله: تاريخ الجزائر ثقافي الجزء الخامس والذي اعتمدنا عليه في جميع الفصول وأيضا محمد طيب العقاب قصور مدينة الجزائر فاعتمدنا عليه في الفصل الأخير وأيضا كتاب فريال مساجد أثرية لمدينة الجزائر.

صعوبات البحث:

- قلة المصادر والمراجع فقد اختصرنا موضوعنا على مدينة الجزائر فقط.

- ضيق الوقت المخصص للإعداد هذه المذكرة.

- مدة زمنية قصيرة.

وفي الأخير نتمنى أننا وفقنا ولو بجزء يسير في إحاطة التام عن الموضوع وفي إثراء المكتبة الجامعية بهذه الدراسة المتواضعة.

الفصل الأول: العمران

في الجزائر قبيل

الدخول العثماني

الفصل الأول: دخول العثماني للجزائر

المبحث الأول: تعريف العمران

لغة: مصدر عمر العمران ما يعمر البلد ويحسن حاله بواسطة الفلاحة والصناعة والتجارة وكثرة أهالي ونجح الأعمال وتمدن.

العمران: البنيان تخطيط العمراني تنظيم الاستيطان البشري.

علم العمران: علم الاستيطان البشري ويشمل المدينة والمجتمع.

مصطلحا: يضم ما سيكون مصدره يعمر المدن والقرى وما يلحق به من بناء في أطرفه

عمران البلاد: بنيانه مرنا في طريق على قنوات وأثار العمران عظيمة مهدمة.

عمر(فعل): عمر: يعمر, عمرا, عمارة عمران فهو عامر والمفعول معمور عمر المكان بالناس كان مسكونا بهم عمرت الأرض.

قاموس لسان العرب: ابن المنظور.

اصطلاحا:

العمران: هو فن البناء حسب تعريف القاموس وبذلك فهو من الناحية التحليلية تعتبر فنا وعلمًا ولكن بالنظرة التكاملية إن العمارة هي التي تأوي الإنسان ونشاطه في المجالات الروحية والمادية كافة على المستويات الفردية والجماعية من وقت أن يولد إلى أن يموت فهي تشمل جميع المباني الدينية والدنيوية والحضرية والريفية والسكنية والعامية الثقافية والتجارية... الخ, وإنها لمن أهم الوسائل المتاحة للإنسان للتعبير عن تطلعات التي حاول إشراك بني قومه في الإحساس بما وضعه فيها من عناية بالتشكيل وخاصة في المباني الدينية ولذا فإنها تعتبر من أرض الفنون ومن أهم أركان الثقافة¹

¹ -حسن فتحى, العمارة والبيئة دار المعارف القاهرة 1119ص 11.

من بين الذين تناولوا فهم العمران ابن خلدون يرى أن العمران هو الحياة الاجتماعية للبشر في جميع ظواهرها ويشترط بين العمران وأسلوب الحياة وكسب الرزق فا يجمع ما بين الناس هو تحصيل معاشهم.¹

فالعمران بمفهوم شامل يمكن تناوله من منظورين أحدهم يرى العمران نتيجة وأخرى وسيلة فأتجاه أول تناول العمران يجعله هو نتيجة تفاعل وذكاء الإنسان مع بيئة الطبيعية واستقاء حاجته المادية والروحية وترى تفاعلهم للإنسان والبيئة أما الاتجاه الثاني فتناول العمران باعتباره أداة المجتمع وسيلة تحديد مفاهيم أساسية وتأثير على المجتمع وتنمية تعبير عن هويته ونجد في قول الله تعالى "كانوا أشد منهم قوة وأثاروا الأرض وعمروها" القصص².

لما تكمن أهمية تاريخ فن العمارة أنه علم من العلوم التي لاغني عنها لمعرفة جوانب من حضارة إنسانية تاريخية وتكمن أهميته في تحليل أشياء وأشكال التي أنتجها إنسان.³

¹-إبستيلانا بإنسيقا: ترجمة رضوان إبراهيم العمران البشري في مقدمة ابن خلدون الهيئة المصرية العامة للكتاب القاهرة ص10.

²-كتاب الله سورة القصص ص45.

³-هشام عبود الموسوي، العمارة وحلقات تطويرة عبر تاريخ القلم، دار الدجلة الطبعة 1، 2011 ص17.

المبحث الثاني: الطراز الفن العمراني

عرف دخول العثماني للجزائر تطور في جميع مجالات خاصتنا المجال العمراني برز فيه طابع العثماني من ناحية المؤسسات الدينية والحضارية والعلمية فاشمل كل من زخرفة وفنون تشكيلية وهندسة المعمارية من قصور في كل من مدن وقصور وثكنات العسكرية والمساجد.

الفن العثماني: كما هو شأن الفن الإسلامي في أغلب الإمبراطوريات فانجدها تعطي الصدارة العمارة وهي عمارة تستند إلى المعارف التقنية الضرورية وتتميز بحس تنظيم المكان وتوازن الكتل وتملك قيمتها الخاصة و لا تعتبر خلافا لما يقال في أغلب الأحيان إلا أنه زخرفة المباني بشأنها في ذلك شأن زخرفة التحف المصنوعة هي شاغل رئيسي للفنان والزخرفة الإسلامية الثرية دائما والطاغية أحيانا تعتبر شأنها في ذلك شأن الزخرفة العثمانية زخرفة فنان ماهر في التلوين وهذا راجع إلى فن الإسلام فن شرقي فن خطوط بأكثر مما هو فن تجسيم فهو يدين النحت البارز نمشيا مع اتجاهات عميقة في إسلام.¹

فإن حضارة العثمانيين تعتبر حضارة مدينية من حيث الجوهر فيوجه عامتنا و لا تمس قرى التي تجمع أغلب السكان نجد منه فنون عمارة ريفية لخانات المسافرين والجسور والقلاع والمقابر وأحيانا أخرى شواهد قبور حجرية منتصبة عليها كتابات منقوشة ومزينة بتيجان وأحيانا ثلاثة أضرحة مبعثرة في الأرض بما يشكل استجابة للوصية التليدة التي تذهب إلى الميت يجب أن يدفن في " البيدا".

أما المركز الإسلامية نجد المسجد الكبير (الجامع) موقع احتشاد الجماعة لأداء الصلاة والاستماع إلى الموعظة والاعتكاف والتعليم القرآني للأطفال ومناقشة الشؤون العامة ويقع بالقرب منه ويوجه عام قصر السلطان أو قصر الوالي وتتبع الحياة الاقتصادية من مركز تجاري هو البازار السوق, المحاط بالمخازن بخانات المسافرين المعدة لإيواء البشر والحيوانات ويجرى إنشاء زوايا أو مساجد صغيرة وحمامات وسيلة في جميع الأماكن إلى حد ما من أجل راحة² ساكن المدينة وفي الحواضر تحفظا عدة جوامع وعدة أسواق من المصاعب المترتبة على الاتساع غير العادي للمدينة ومن المدينة يتبع الجانب الرئيسي من الإبداع الفني وعندما يكون الإبداع ريفيا أو بدويا فإنه يعتمد أيضا على المدينة في تسويقه.

¹- روبري مانترن, تاريخ جزائر بشير الشافعي, تاريخ الدولة عثمانية , ج2, دار الفكر والدراسات ط1 قاهرة 1993 ص 351.

²- روبري مانترن, تاريخ جزائر بشير الشافعي, تاريخ الدولة عثمانية , ج2, دار الفكر والدراسات ط1 قاهرة 1993 ص 352.

الزخرفة: لم يعرف السلاجقة دائما إدخال الزخرفة في العمارة أما العثمانيون فقد كانت لهم بذلك دارية تامة وإذا كانت الزخرفة تظل غريزة فإنها لتسعى أبدا إلى خطوط الأثر ولما كانت تعتمد على التلوين بأكثر بكثير من اعتمادها على النحت فإنها تميل إلى الحجارة الملونة التي تتلى في المدام وخاصة في صنجات العقد وتركيب بلاطات من الرخام والتصوير وبالتأكيد فشأن التكسية ولا يتأخر هذا الأخير في احتلال صدارة المشهد وقبل الاستيلاء على القسطنطينية كان يجري بالدرجة الأولى اختيار الأشكال الأحادية اللون أو الأشكال المتعددة الألوان (الخيالية من الرسوم) التي تزهو غالبا بلمسات ذهبية.

البيت العثماني:

لا يبقى اليوم الكثير من التكوينات الحضرية السليمة القادرة على إعطاء فكرة عن المدينة العثمانية القديمة والمساجد الكبرى نفسها تفقد جانبا من رونقها عندما تطغى عليها العمارات الحديثة أما في الماضي وحتى عهد قريب فقد كانت تهمين بشكل واسع على مدينة تمتد طولا بالكثير من امتدادات ارتفاعا لأن لم تكن غالبا ضمن أسوار ويبدو أن البيوت قد شيدت هناك بشكل عشوائي داخل أو بالحدائق صغيرة مسورة مع واجهات ممتدة على طول ممرات غير مستقلة ولما كانت تبنى من طابقين (فوق قاعدة صلبة) من الخشب أو بالاعتماد على هياكل خشبية مكسوة بمواد متباينة وتلوين بألوان زاهية أو رقيقة تحت أسقف ذات ميل بارز بأحجام على شكل خارجات عديدة تحلل على الخارج فإنما تقدم نموذجا مستحدثا للسكن جد مميز شأنه في ذلك مثلا¹ وهذه الخصائص الحاسمة فإنه لا يتبع نموذجا واحدا بل يتمتع بقدر كبير من حرية التكوين هو ما يخص عليها جانب كبير من جماله من جاد بنته وهو نموذج بيوت أكثر ضخامة تعتبر قصور حقيقة مشيدة على ضفاف الماء خاصة على ضفاف البوسفور تسمى بالباليات التي تعتبر عادة استراحات ثانوية وتمحور زخرفتها بشكل خاص على الأرضية والمغطاة بالطنافس وعلى الأسقف الزخرفة بشكل ترعى لكل جدران الزخرفة غالبا ما تكون مزينة بالرسوم.²

تمثل خصائص عمارة المساجد العثمانية في البلاد العربية اتخذ التخطيط عدة أنماط منها: قاعة مربعة مغطاة بقية كبيرة محاطة من جوانبها الثلاث دون جدار القبلة رواقا مكون من بلاطة واحدة

¹- روبرت مانترون، تاريخ جزائر بشير الشافعي، تاريخ الدولة عثمانية، ج 2، دار الفكر والدراسات ط 1 القاهرة 1993 ص 390.

²- تاريخ الدولة العثمانية، إشراف روس مانترون ترجمة بشير السباحي جزء 2، دار الفكر القاهرة طبعة 1، 1992 القاهرة.

مقسمة إلى مساحات مربعة عن طريق العقود وكل مساحة منها مغطاة بقبة صغيرة وبالقاعة ثلاث مداخل تؤدي إلى هذه الأروقة¹ ويقللها ثلاث مداخل أخرى تؤدي إلى الخارج أمام كل منها بعض الأدرج وقاعة مربعة أحيانا نجد بها بعض الأعمدة تكون شكلا سداسي تحمل قبة كبيرة في الوسط وفي أركان المسدس نجد بالقاعة بعض أبواب تؤدي إلى صحن مكشوف أمام قاعة وبنفس عرضها والصحن محاط برواق من بلاطة واحدة مقسمة إلى مساحات مربعة بعقود محمولة على أعمدة وكل مساحة مغطاة بقبة صغيرة بالفناء وثلاثة أبواب على جوانبه تؤدي إلى الخارج عن طريق أدرج نصف دائرية وكذلك قاعة الصلاة مستطيلة يبرز منها جزء صغير مستطيل أيضا وبذلك يكون شكل القاعة على حرف أو بذلك استطاع هذا التخطيط أن يلغى الأعمدة الداخلية علاوة على جعل قاعة الصلاة موازية لجدار القبلة وفي هذه الحالة غطيت القاعة بقبة كبيرة في الوسط بحطها من ثلاث جهات أنصاف قباب لتقاوم ضغط القبة الكبيرة ويتقدم القاعة صحن مكشوف محاط برواق من بلاطة واحدة مقسمة إلى مساحات مربعة صغيرة كل منها مغطاة بقبة صغيرة لما مآذن فقد أصبحت في هذا العهد رشيقة القوام ممشوقة الطول فهي أسطوانة أو مضلعة كبيرة الأضلاع رفيعة بالنسبة لمآذن العهود السابقة وتنتهي في أعلاها بقلنسوة مخروطية مصفحة بالرصاص².

مدرسة بورصا:

لقد بنيت مدارس عديدة وفق التقاليد السلجوقية في القرن الرابع عشر وفي بداية القرن الخامس عشر لكنها قد تلاشت في جانبها الأخير أما المدارس الباقية في بورصا كما نجد قاعة دروس تحت قبة, حجريات تطل على الخارج عبر نافذة الاستخدام المتزامن الحجر و الآجر وفق الأسلوب البيزنطي تبسيط شكل البوابة الأمامية ومن حسن الخط أننا نحتفظ بمسجد مدرسة خوذ أثيند يجار مراد الأول في بورصا 1363-1385 الشري في أن وحد من حيث التعليم و المحاسن فاللقاء في مبني واحد بين مكان للعبادة و مكان للتعليم و الذي و الذي لا يوجد فيه شيء غير عادي في العالم الإسلامي يتحقق هنا على مستويين فعلى الطبقة الأرضية نجد المسجد و قاعات الدراسة وفي الطابق العلوي نجد حجرات الطلاب كما يحافظ المسجد و قاعات الدراسة وفي الطابق العلوي نجد حجرات الطلاب كما يحافظ التخطيط

1- أحمد عبد المعطى الجلالى, عمارة المسجد وتطورها في العالم الإسلامي دار كتاب القومية القاهرة .

2- بن بلة خيرة المنشأة الدينية بالجزائر خلال العهد العثماني دكتوراه جامعة الجزائر 2008 ص 138.

على الفكري جد الواضحة لتخطيط المدارس الصليبية الشكل ذلت الايونات الأربعة حيث يشكل الإيوان قاعة نصفاً اسطوانية حادة مقفلة على ثلاث و مفتوحة بشكل تام على جهة الرابعة.

القصور:

تمتع القصور العثمانية بالطابع مميز من الناحية الهندسية و الشكلية ذات الزخرف إسلامية كان لا بد لنا من لهجة عامة عن تاريخ بناء هذه القصور والتي تميز بها الدولة العثمانية و تأثر بها العرب المسلمون والتي تم تكييفها سواء من حيث المسقط الأفقي أو حتى الزخارف لتتناسب مع متطلبات الدين إسلامي كتنظيم القصور إلى الممالك و الحر ملك أو في الابتعاد عن التجسيم في الزخارف و استخدام العناصر الذاتية والهندسية وغيرها وهذا الفصل يعرض لمحة عامة عن تاريخ بناء القصور في العهود الإسلامية المختلفة بشكل عام كما نجد أن فكرة الاهتمام بالمباني خاصة القصور بعد آن خفت حدة الفتوحات الإسلامية وبعد أن أخذ معظم العرب إلى سكينه والسلم تميز السلطان سليمان القانوني بشكل مبهر بحيث أمر بالعناية بشكل قوي بإنتاج البلاطات الخزفية بحيث قسم البلاطات الخزفية في القرن العاشر الهجري إلى فترتين متميزتين من حيث الأسلوب الصناعي و الزخرف ب برزت فيه الصناعات الخزفية ظهرت فيها مميزات جديدة من حيث الزخارف والألوان من ناحية أخرى وقد تأثرت صناعة البلاطات الخزفية العثمانية بتأثيرات إيرانية واضحة نتيجة جلب السلطان سليم الأول بعض الأسرى التبريزية سنة (1512-1520) التي اشتهرت بصناعة الخزف إلى البلاد كما نجد حبيب تبريزي عام 1526 منصب رئيس صناعات البلاطات الخزفية تشير هذه البلاطات على أنها من عمل خزف أخضر من مدينة تبريز وتشير أيضا الأجور المدفوعة لمصنفي هذه البلاطات على وجه الخصوص إلى اسم الأستاذ على الذي عمل كرئيس للخزافين وعندما تصدعت فسيفساء قبة الصخرة أخذ السلطان سليمان القانوني على عاتقه تجديد زخرفة جدران هذه القبة باستخدام البلاطات الخزفية كما أصدر السلطان سليمان القانوني أوامر بالعناية بشكل قوي بإنتاج البلاطات الخزفية من مدينة أزنق لكي يسهم خزافو هذه المدينة مع خزافي تبرز في إتمام عملية تجديد زخرفة قبة الصخرة ونجد أن الحر ملك العثماني أو الهم ايوني باللغة العثمانية هو قصر ملكي ضخم يتضمن أكثر من 400 غرفة يعيش فيه السلطان مع عائلته وجواريه كذلك نجد العديد من القصور¹ التي تتميز بزخرفة فنية هائلة نجد

¹-ربيع حماد خليفة، الفنون الإسلامية في عصر العثماني مكتبة زهراء شرق، القاهرة، ط4، 2008 ص 22، 23.

قصر الباب العالي الذي فتح بأمر من السلطان محمد الفاتح وهذا بعد فتح مدينة إسطنبول بحيث اتخذ مركز الحكم الدولة العثمانية بحيث بعد أجمل قصر في العالم بحيث هو متناسق من حيث الشكل والتناغم الرياضي والهندسي بحيث هو أكبر قصور العثمانية كما نجده تحول القصر عام 1924 إلى متحف يحوي العديد من الآثار الإسلامية المقدسة وكذلك نجد من أهم القصور قصر محمد الفاتح الذي بناه كبير يليق بمكانة السلطان العثماني بني بجانب أيا صوفيا كما نجد قصر السلطان عبد المجيد ببناء قصر فنقل إليه مراكز الحكم ماعدا وزارة الخزانة والمكتبة وكذلك نجد قصر يلدز.

المبحث الثالث: عمران قبل الوجود العثماني

عرفت مدينة الجزائر نشاطا علميا وفنيا ساهم الأندلس فيه يقسط كبير فقد شاركوا في تعليم بالمدارس التي اشتهرت منها مدرسة الأندلس والقشاش وكان لهم نصيب في فنون الآداب والثقافة لم يصل إلى مستوى أسلافهم من علماء بجاية لكنه من المحافظة على التقاليد العلمية الأندلسية وضمن

استمرار توارث المعارف الفقهية واللغوية عن طريق دراسة المتون والشروح و لحواشي بل أبقى الأساليب الأدبية الأندلسية حية فأصبح الفتح بن خافان لسان الدين بن الخطيب مثالا تحتدي بهم في أساليب والجمع كما نجد أن الحكام الجزائري من عهد خير الدين من الأندلس جنودا لحراسة أبراج مدينة الجزائر.

ساهم الأندلسيون عند استقرارهم في الجزائر أي مجموعة سكانية متميزة كانت هذه المجموعة ذات طابع مميزة بعاداتها وتقاليدها المتميزة هذا دفعهم لتكوين مؤسسات خيرية لفائدة الفقراء والمعوزين وفي سنة 1033م، 1623م لاشتراك في أفراد الجالية الأندلسية إلى بناء مسجد وزاوية تكون خاصة بهم دون غيرهم وهذا ما بينه عقد شراء وتحسين مرسوم بختم القاضي الحنفي الجزائري بأنهم اشتروا المنزل المذكور بنية المذكورة وبناء مدرسة لتدريس العلوم والتعليم القرآن والإقامة مسجد تؤدي فيه الصلوات و ثم على محافظة على هذا الإنجاز الجماعي للأندلسيين لمدة قرنين دون تغيير تحت صرف شاوس وكل من الوكيل شاوس من أحفاد الأندلسيين و ضل هذا حبس يقدم مساعدته باستمرار للفقراء وأهل الأندلس.¹

ومن أشهر الزوايا والمعاهد نحو الزاوية أهل الأندلس الملحقة بالمسجد بحي مسيد العدالية بمدينة الجزائر بالإضافة إلى الزاوية سيدي أحمد الكبير فالبليدة وكان سكان المنطقة يرتدون للتبرك بها ولحفظ القرآن لتعليم الكتابة والقراءة وقد تخرج منها عدد كبير من طلبة العلم.²

المؤسسات الحضرية:

في مجال العمران تحلت العمارة الجزائرية بالطابع الأندلسي فقد أدخلوا هندسة جديدة في المنازل الجزائر استعملوا القرميد في سقوف المنازل الجزائر بدل الزخارف والمخصصات والتفنن في ترخيمها وتشكيلها.

¹- نصر الدين سعيدوني, دراسات أندلسية, مظاهر تأثير ووجود الأندلسي الجزائري, البصائر الجزائر العاصمة 2013, ص 133.

²- نصر الدين سعيدوني, دراسات أندلسية, مظاهر تأثير ووجود الأندلسي الجزائري, البصائر الجزائر العاصمة 2013, ص 31.

أما المدخل الخارجي للمنازل الأندلسية فهي تميز بطلائي البيضاء بمادة الجير الذي اشتهرت بيه مدينة الجزائر التي عرفت (مدينة الجير) واستخدمها القرميد الأحمر المائل.¹

¹ - هجرة الأندلسية إلى الجزائر, إعداد الطالبة فاتيحة أمال مستر جامعة محمد بوضياف مسيلة, 2015, 2016 ص 56, 57.

الفصل الثاني : المنشأة

الدينية لمدينة الجزائر

الفصل الثاني: المنشأة الدينية لمدينة الجزائر

المبحث الأول: أهم المساجد وأنواعها

مفهوم المساجد: هو موضع مطهر من النجاسة يقومون بصلاة فيه وفي قول صلى الله عليه وسلم " وجعلت في الأرض مسجدا" وقال القرطبي هذا ما خص الله به نبيه بحيث أبيضت لهم الصلوات في مواضع مخصوصة كالبيع والكنائس وقد كان عيسى عليه الصلاة والسلام يسبح في الأرض ويصلي حيث أدركته الصلاة فكأنه قال " جعلت لي الأرض مسجدا أو طهور وجعلت لغيري مسجدا أو لم تجعل له طهور" فإن المساجد أفضل بيوت لعبادة وخضوع إلا الله تعالى وهذا في قوله " في بيوتهم أذان الله أن ترفع و يذكر فيها اسمه".

أبرز المساجد مسجد شيخ داوود وقد ذكرى في إحدى وقايات وأخذ أيام الاحتلال رقم 25 من شارع ليظاجور لكنه هدم سنة 1833 لتوسيع ساحة السودان كما نجد كذلك مسجد الجنائز وهو مسجد صغير يقع على شارع أوريليون وقد أعيدا بناؤه على يد حاكم شرعي الحاج بشير بن عتلة الذي تولى الحكم لمدة أشهر سنة 1545 وأصبح يدعى الحاج باشا انمحي اسم المؤسس وكذا الذي أعادا بناءه واقتصر اسم المسجد على موقعه فقد كانت الجنائز تمر في طريقها إلى خارج باب الوادي على هذا المسجد ونجد مسجد عين الحمراء وهذا الاسم نسبي إلى عين قريبة منه ويرى ديفولكس أن النسبة إلى دار الحمراء هناك وفي تسمية أخرى سمي المسجد بجامعة التديلي نسبة إلى وكيله التادلي الذي عينه حسين باشا ويقع هذا المسجد في شارع فيليب وكان في بداية ثكنة وهذا في سنة 1837 ثم هدم ونجد كذلك من أبرز مساجد مدينة الجزائر مسجد كتشاوة أو كجي بالتركية وهو أفضل المساجد كان يصلي فيه الدايات وأعضاء مجلس الديوان وهو من أجمل مساجد الجزائر في ذلك العهد ومقر الحكم أو المجلس الديوان بحيث هو أن هذا المسجد قريب ومتصل بدار حسن باشا ويربطه ممر سري ربما كان يستعمل من طرف أهل الدايات لأداء فريضة الصلاة كما نجد أن هذا المسجد بني في مكان تجاري قديم يمثل مركز الجذب بالمدينة والمعروف في المدينة الإسلامية منوا المدينة²¹.

¹-مصطفى بن حموش, مساجد مدينة الجزائر وزواياها وأضرحتها في العهد العثماني بشركة دار الأمة طبعة.

كما تكمن أهمية المسجد أيضا كونه يقع أمام أهم قصور المدينة وهو قصر عزيزة والذي يعرف باسم دار الخزناجي وقبل كان يعرف باسم دار الضيف أو قصر السفراء

مواصفات المسجد:

يرتسم شكل بيت الصلاة لمسجد كتشاوة فوق مستطيل بسبب إضافة رواق ثان مواز لجدار القبلة وهو في الواقع فيقوم على مخطط مربع الشكل تطوقه الأروقة من الجهات الأربعة قوامها أربعة أعمدة غلاظ مستديرة ملساء مازال معظمها يدعم جناحي الكنيسة سابقا والمسجد حاليا طبعا وعدد وهذه خمسة في رواقا الجهة الشمالية ومثلها في الرواق الجنوبي أما في رواق القبلة والمماثل له وفيه أربعة أعمدة الموجودة في كل يوجد فيه اتجاه العقود المختلف لحمل القبة المركزية للمسجد والتي يبلغ قطرها 12م وهي تختلف الطراز المعروف في مباني الجزائر أبان العهد العثماني ومثل الذي نلاحظه الآن في مسجد الجامع الجديد (مسجد الحواتين) وقد يكون ذلك الطوق العريض نسبيا يستعمل كقاعدة ارتكاز للقيام بأعمال الصيانة على القبة فهذا الأسلوب في رفع القباب يشبه بما كان متبعاً في المساجد الإسلامية وخاصة مسجد القيروان بتونس.

زخرفة المسجد:

من خلال اللوحات التي تركها لنا الراحلون الأجانب عن المسجد نلاحظ الثراء الزخرفي الذي كان يتمتع به بدءاً من الزخرفة الهندسية إلى الزخرفة الكتابية فأنجد الزخرفة الهندسية التي تبدو قليلة بالمقارنة مع العناصر الأخرى وهي تنحصر في الأشعة المتوهجة من نواة الطاقة الركنية إلى أصناف الدوائر المتناوبة فوق بعضها البعض بإضافة إلى مسجد متشعب بالأفاريز المتدرجة وكذلك بالوسادة أو يقوم الأعمدة المتدرجة هي الأخرى فكلها عناصر تجعلها في أجهى حلة مزركشة.¹

مسجد الداوي:

(أسس هذا المسجد من قبل الداوي حسين سنة 1635) خواجه ابن عقيل وقبل ابن الحسن آخر دايات الجزائر.

¹-محمد الطيب العقاب, لهجات عن العمارة والفنون الإسلامية في الجزائر, دار مكتبة الزهراء للنشر, ط1, القاهرة, 2002, ص 98,99

مواصفاته: يصف لنا روي هذا المسجد على اليمين نجد سلما درجاته من الرخام الأبيض والجدران مكسية بقطع الرلين يؤدي هذا السلم إلى المسجد وهو عبارة عن قاعة مربعة كبيرة تتضمن جوانبه القبة الثمانية مجموعة من الأعمدة الرخامية وقد كانت هذه القبة تطلق بالجير من الداخل نلاحظ بالجدار محرابا كانت معلقة به مجموعة من بيض النعام أم في الطابق العلوي نجد عددا من اللوحات مكتوبة بالعربية كما نلاحظ مسبحة من الخشب المذهب مبرقشة بالألوان مختلفة فانجد بمركز القبة والأروقة الجانبية ثريات من البلسور من أجمل الثريات بها عدد من المصاييح الزيتية من نفس مادة الصنع كما نجد أنهم مخصصين صلاة لترتيل القرآن قبل صلاة التراويح في شهر رمضان كما يجوز تقديم مدائح دينية بالمسجد في الأعياد الدينية.

يقع المسجد بالجهة الجنوبية الشرقية تعلوه ضلله وتحت هذه لضله نجد لوحا من الرخام كتب عليه بخط نسقي شرقي تاريخ بناء المسجد وقد كتبت حروف الآيات الشعرية الثلاثة بطريقة الحفر وطئت بالرصاص ويبلغ ارتفاع الحروف 0,10 زحرفة كذلك بالزخارف نباتية.

مسجد الجيش:

جمعت كل من العصائر العسكرية و الاستحكامات بمساجد الجيش أو الحامية التي تشرف على مراقبة وإدارة وتسيير البروج بإمكان أي باحث مشاهدة أنواع من هذه لمساجد ببرج تامنتفوست وبرج الانجليز أو برج 24 ساعة بحري الرئيس حميدو مسجد البحرية بميناء " الجزائر".

يعتبر مسجد الواقع بقصبة بمدينة الجزائر من أكبر المساجد المخصصة للجيش بالجزائر وهدم طابقه الأول إبان الاستعمار الفرنسي وهو يمثل قاعة الصلاة سنة 1830 يتمركز مسجد الجيش بين مصنع البارود و خزان الماء الجنوبي ولمسجد الداوي¹

وجناح خواجة وهذا المسجد من المباني الدينية التي لم تحط بالدراسة بسبب التسوية الذي إصابة بعد 1830 وبعد تهدم قاعة الصلاة بنيت على الطابق الأرضي مجموعة من الغرف يفصل بينهما رواق يمتد من الشمال إلى الجنوب كان المسجد متكون من الطابق أرضي وطابق أول ومئذنة.

¹-على خلاص, قصبة مدينة الجزائر, جزء2, دار الحضارة, ط.1, الجزائر 2007 ص9.

طابق الأرضي: ينقسم الطابق الأرضي إلى قسمين متباينين القاعة الرئيسية والقاعة الجانبية وقاعة المئذنة يوجد في القاعة الرئيسية قباوين الشكل تفصل بينهما ست دعائم رباعية الشكل تمتد مساحته تبلغ 70,87م مربعا يقع مدخلها من الناحية الشمالية و يحاذى المئذنة من الجهة الغربية كما نجد يوجد به القاعة كان مدخل حديقة جناح خوجة الباب.

المئذنة: من أجمل المآذن بالجزائر تقع بالجزء الشمالي الغربي من المسجد ينبت على قاعدة رباعية الشكل يزيد ارتفاع هذه القاعدة عن 5,50م ثم يبدأ الشكل الثماني الذي زينت جوانبه بعقود صماء أقواسها على شكل رمانة محورة ملئت تجو فاتها بمربعات من الزليج تبرز شطرنجية تتناوب فيها مربعات بيضاء مع مربعات سوداء يبلغ ارتفاع للمئذنة 15,87م وفي سطحه قبيبة على نواة المئذنة لها شكل ثماني الأضلاع يحيط بها مجموعة من الشرفات الزخرفية.¹

المسجد الكبير: يتمركز هذا المسجد يولوغين فأقيم هذا المسجد ليؤدي فيه الوظائف منه صلاة الجمعة وتعليم وتحفيظ كتاب الله ومتون و الأحاديث ويذكر لنا بكري من مدينة الجزائر كان لها مسجد كبير تلقى فيه الخطبة يوم الجمعة ويقام فيه صلاة العيدين الفطر والأضحى كما يذكر انه كان هناك حائط مزخرف بالصور والتمائيل يعود أصله إلى الكنيسة القديمة في شارع لامارين فأعيد بناء واجهته منه 1732 المحاذية للشارع المؤدي إلى الجزيرة بسبب رائدتها.²

يتجه البناء إلى اتجاه الشمالي الغربي والجنوبي الشرقي تبلغ مساحته زهاء 2000م وبه مساحة مفتوحة تسمى (الجنينة) تتضمن مساحة داخلية وغرفا محيطة بها خصصت للمفتي و الوظيفي المسجد فالواجهة الشمالية الشرقية مكان يدعى " المصلى " تقام فيه بدر الدين بالقاضي تاريخ وعمران قصبة الجزائر موقع للنشر الجزائر.

صلوات الجنائز وغرف أخرى للمؤذنين والموظفين الآخرين وميضا ومراحيض وعند توجهنا نحو الميناء نجد خمسة أبواب في الواجهة الشمالية الغربية الأول هو باب الجنينة والثاني هو باب " البواقيل " والثالث باب " الفوارة " ينقسم المسجد إلى نصفين متساويين والخامس هو باب " الصومعة " أما الواجهة الجنوبية

¹-على خلاص, قصبة مدينة الجزائر, دار جزء2, دار الحضارة, ط.1, الجزائر 2007ص11.

²-بدر الدين بالقاضي تاريخ وعمران قصبة الجزائر, موقع للنشر, الجزائر 2007ص38.

الشرقية التي تقابل البحر تعلو الشاطئ بنحو 12م أما الواجهة الشمالية الشرقية فقد كان فيها بابان " باب الجنائر" و"باب الطحطاحة".

مسجد سيدي رمضان:

يتمركز هذا المسجد بمنطقة القصبة القديمة من حيث لا توجد أية مراجع تاريخية أو لوحات تذكارية تفيدنا بتاريخ تشييده مثل المساجد الأخرى التي بناها البربر فإن هذا المسجد مغطى بسطوح مضاعفة من القرميد ويبلغ عدد السطوح المضاعفة تسعة موضوعة عرضيا فشكله شبه مستطيل تعطف حوائطه المتجهة من الجنوب إلى الغرب وبداخل المسجد ثمانية عشر عمود تتوزع على ثلاثة أروقة وللمسجد منارة مربعة الشكل لكنها منخفضة وخالية من أية زخارف كما يوجد على الواجهة باب "بويتة" أو غرفة يقوم فيها الخطيب أن المئذنة الرباعية الأضلاع والقليلة الارتفاع تذكر بالمصليات ذات الطراز المغربي¹

وعين ماء وميضأة لا تفتح على داخل المسجد وتفتح على الخارج بفتحتين صغيرتين وتضم ضريح الوالي سيدي رمضان, أضاف الفرنسيين بابين أحدهما على شارع سيدي رمضان والثاني شارع "تبكر" وبجانبه مصلى تقام فيه صلاة الجنائز مخططه الكامل على شكل متوازي الأضلاع داخله كخارجه يفتقر إلى الفن المعماري²

جامع القشاش:

هذا الجامع تعتبره التقاليد والفرنسيون أيضا من الدرجة الأولى, اكتسب شهرة عظيمة خلال العصر العثماني للدروس التي كانت تلقى فيه وفي المدرسة المتصلة به والزواوية المسماة بنفس الاسم والتي كانت من الزوايا العلمية وكانت له أوقافا عظيمة لشهوته وكثرة الطلبة والغرباء فيه يقول ديفوكس أن أقدم الوثائق التي كانت عنده ترجع للمراجع إلى سنة 1570 وهو من الجوامع السبعة التي تحدث عنها هايد وكان لها عدد كبير من الموظفين يتغذون من أوقافه من آخر ووكلائه الشيخ قدور بن المسيسي الذي سماه الحاج على باشا سنة 1224 وكان من علماء الوقت ومن عائلة معروفة بالجزائر وربما هو

¹-سعاد فريال, المساجد الأثرية لمدينة الجزائر, دار المعرفة ط1, الجزائر سنة 2010, ص 54.

²- بدر الدين بالقاضي تاريخ وعمران قصبة الجزائر, موقع للنشر, الجزائر 2007ص46.

نفسه الذي تولى القضاء في العهد الفرنسي والجامع صومعة غير عالية في حجم مربع وقد بالإضافة أنه طراز الجامع كان بربريا وأنه مثل جامع الكبير وجامع سيدي رمضان كان قديما¹ الزاوية التي تحمل نفس الاسم.

-جامع محمد باشا:

كان في مقابلة قبة سيدي يعقوب على البحر وهو الجامع صغير بحيث لا يذكره الناس والذين يذكرونه لا يعلمون أنه لمحمد باشا ذلك الداى غير العادي والذي حكم 25 سنة ولهذا الجامع وقفية وقعت أمام القاضي الحنفي عندئذ وكان محمد باشا قد أنشأ أوقافا حسبها على المقبرة شهداء الجهاد (الغزو البحري) خارج باب عزون وقد أعلن الباشا على لسان الشاوش أنه خصص جزءا من تلك الأوقاف الجامع الذي بناه والذي أصبح يحمل اسمه.²

-مسجد سيدي السعدي: كان يقع فوق مرنقو(ضريح الشيخ الثعالبي) ربما يرجع إلى القرن السابع عشر وهو بدون منارة وفيه ضريح السعدي, الذي كان مرابطا يقدهه السكان وفي الضريح تابوت مزين بالأعلام وكان سيدي السعدي حيا فإن للمسجد ضيعة ومنازل وورشتين للفخار وحانوتين هذا ولها جميعا وكان للمسجد وكيل من عائلة الشيخ المرابط نفسه وله راتب من أوقافه

-جامع علي بتشين:

هذه البناية لها واجهة تقابل نّحج باب الوادي وليس هناك أية كتابة تدلنا على التاريخ الحقيقي لبناء هذا المسجد وهناك عقد من عند القاضي الحنفي ويذكر أن القائد الإيطالي على بتشين و اسمه الحقيقي المسيحي المعتنق لدين الإسلام هو الذي بن هذا المسجد والذي ينتمي شكله العام إلى النوع العثماني³.

-مسجد علي خوجة:

¹ - أبو قاسم سعد الله، تاريخ الجزائر الثقافي، جزء5، دار الغرب الإسلامي، ط1، الجزائر ج5، ص 26.

² - أبو قاسم سعد الله، تاريخ الجزائر الثقافي، جزء5، دار الغرب الإسلامي، ط1، الجزائر ص15.

¹¹ - أبو قاسم سعد الله، تاريخ الجزائر الثقافي، جزء5، دار الغرب الإسلامي، ط1، الجزائر ص16.

وهو أكثر عظمة من غيره فهو متصل مباشرة بقصر الداوي بقلب القصبة ثم بناؤه على يد حسين باشا عام 1234هـ/1818هـ لأداء صلاة الجمعة وذلك عندما نقل مقر سكنه إلى القصبة والشهادة على ذلك العبارات المكتوبة على مداخل المسجد فمنحطط هذا المسجد بسيط هناك قبة يخترق كل صفيحة من صفائحها رواق ثم خمسة قبة صغيرة مثمثة الزوايا ومعلقة تزخرف هذه الأروقة وداخل المسجد مزين بسرايا نحيلة من رخام مجموعة رباعي في الزوايا ومثنى طوال الجدران وقد تم اليوم ترميم هذين المسجدين (مسجد القلعة) حيث يشكل الكل مركبا ثقافيا يحتوي خاصة على المتحف الوطني للأثار.¹

مسجد سيدي عبد الله:

وهو أصغر مسجد بالمدينة ذو صومعة لم يحدث عليها تغيير بعد الاحتلال يشبه في نسقه العام المساجد الموجودة آنذاك وللإشارة فإن ضريح سيدي عبد الرحمن الثعالبي.²

¹-سعاد فريال, المساجد الأثرية لمدينة الجزائر, ص 62.

²- سعاد فريال, المساجد الأثرية لمدينة الجزائر, ص 68.

المبحث الثاني: دور الزوايا

تمهيد:

لعبت الزوايا دور كبيرا في مدينة والريف وفي بداية العهد المدروس كانت الزوايا عبارة عن ربطات أو نقط أمامية ضد الأعداء حيث كان لها دور الإيجابي فكانت تعمل وظيفتها الدينية، معاهد لتعليم الشبان وتنوير العامة فشملت هذه الزوايا أيضا مسجد وقبة الشيوخ المرابطين وأصبحت مبيت للطلبة الداخلين ومساكن للفقراء، يتضح أن الجهة الغرب توجد فيه زوايا أكثر من شرق.

الزاوية مشتقة من فعل انزوى أي اعتزل الناس وعاش على خلوة.

تعريف الزوايا: هو مأوى المتصوفين والفقراء والمسجد غير الجامع ليس فيه منبر كما جاء في المعجم الوسيط قد ظهرت الزوايا بمغربنا العربي الإسلامي ابتداء من القرن الرابع الهجري كما جاء في بعض الروايات كما أنه بيوت تلقت إقبال كبير من الناس وعرفت بمرور الوقت تطورا كبيرا فانفصلت عن المساجد وأصبحت قائمة بذاتها تستقبل الطلاب وتقوم بتحفيظ القرآن الكريم وتدریس العلوم الدينية كفقهاء والتفسير والحديث والتوحيد والعلوم اللغوية كالنحو والصرف والبلاغة تقدم للطلبة الطعام و توفر لهم الإقامة مجان في العهد العثماني قويت شوكة الزوايا وعظم نفوذها الروحي واتسعت دائرة عملها وتعددت أنشطتها قد حظي شيوخها باحترام وتقدير لما كانوا يتصفون به من استقامة وتقوى وصلاح وعزة النفس وترفع عن شهوات الحياة وعزوف عن متعها وزخارفها.

أهم الزوايا:

-زاوية المسجد الكبير:

تقع هذه زاوية على شارع باب الجزيرة مقابل المسجد الكبير قد تأسست سنة 1099هـ (1629-90م) على يد المفتي المالكي سيد سعيد بن الحاج إبراهيم ذكرت سيرته في مخطوط ابن المفتي الذي سبق ذكره وتتكون الزاوية من مسجد صغير دون معذنة ومدرسة ومبنى سكني من طابقين وحدة غرف يأوي

الفقهاء المعوزين وميضأة وعيون الماء وبعض الغرف لإقامة الخادمي الزاوية ويذكر ديفولكس أن المفتي اشترى حانوت وحبسه على الزاوية.¹

حيث تعود مداخله على منافع ميضأة الزاوية التي أعاد بناءها بمال حصل عليه من بيع عبد مسيحي أهده له الراسي مامي ورفقاؤه ويفيد عقد وقفية حرر سنة 1052هـ (1642) لهذا التجبيس وقد شهد على نفسه أنه بني بأموال الجامع الكبير الفائضة أحابس أخرى تعود لنفس الجامع وهي ميضأة مقابلة للجامع ومسجد صغير أعلى هذه الميضأة ومدرسة ومبنى علويا لسكن إمام هذا المسجد وآخر للشغال ومدرسة وحنوت ومخزن بلغت تكاليف هذا المشروع 15.000 وقد تحولت الزاوية سنة 1833م إلى حمام فرنسي ثم هدم جزء منه لتوسيع الطريق.

-زاوية سيدي عبد الرحمن الثعالبي:

بينة هذه الزاوية سنة (1108هـ-1696) أمر بنائها الأمير الحاج أحمد بن الحاج المصلى دون فيه الشيخ عبد الرحمن الثعالبي خارج باب الواد في مكان مرتفع والظاهر أنهم جعلوا على رأسه قبة صغيرة ولكن مدة بعد ذلك رفعوا البناء وازدادوا فيه كما نشاهدنا اليوم حسبما هو مسطر فوق باب الضريح والمراد بالأمير هو حاكم الجزائر وكان من سياسة دولة الجزائر أن يعظموا شخصية كالشيخ عبد الرحمن الثعالبي الذي اشتهر في الأوساط الإفريقية والشرقية وكانت إقامته بمدينة الجزائر مع ما كان متحليا به من أخلاق وبذل معارفه مما زاد في توقيتها وتشهيرها تشمل هذه الزاوية على مسجد صغير له منارة أنيقة مربعة الشكل وقبة وقبر الشيخ عليه تابوت كما هي العادة وعدة بيوت ومرافق وسكن للوكيل متصلة بالمسجد وفي الضريح قبور أخرى كا قبر شيخنا الفقيه محمد السعيد ابن زكري وعبد الحليم بن سماية وفي خطيرة يوجد قبر أحمد باي كما أنه انتقل إلى طلب العلم فاستوطن عاصمتنا والظاهر أنه قرأ أولا على أشياخ ناحيته ثم رغب في الزيادة فارتحل بقصد التحصيل كما كانت العادة في تلك العهد فأقام بالجزائر ولم يتحول منها ولاشك أنه كان من الرجال النبهاء العظام, قصده إلى الدراسة و القراءة عليه طلبة العلم وبعض صار منهم من أشهر العلماء فكان مربي وإماما وخطيبا بالجامع الأعظم.²

-زاوية سيدي ولي دادة:

¹-صلاح مؤيد العقبي, الطرق الصوفية والزوايا بالجزائر, دار البرق, لبنان 2002,ص302-306.

²-نور دين عبد القادر, صفحات من تاريخ مدينة الجزائر من أقدم عموها إلى انتهاء العهد التركي دار الحضارة ص 171.

يرجع تاريخ هذا الوالي وأهميته إلى القرن العاشر الهجري وتعزو الأسطورة الشعبية إلى الوالي أنه ببركته وكرامته تارت عاصفة هو جاء أثناء المعركة أدت إلى هزيمة المعتدي أثناء معركة سنة 1541 وهو (شارلكان) ومن ثمة أنقذ الوالي دادة وأبقاها للإسلام وقد حظيت زاوية الوالي دادة بالتبرعات والزيارات وهي تضم قبر الوالي ومسجدا وملجأ للعجزة والفقراء وأنه كان لهذه الزاوية أوقاف هامة منها مزروعة تقع على الضفة ليسرى لوادي الأحرش فعملت السلطات الفرنسية على إخراجها عن غرضها الإسلامي والاجتماعي في سنة 1864 ألحقتها بمبنى (جمعية الرحمة) الكاثوليكية، أما الأوقاف الكثيرة التي كانت للزاوية فكانت معاشا للفقراء والعجزة فقد حولت إلى خزينة الدولة الفرنسية.¹

-زاوية القاضي:²

كانت تقع في شارع باب عزون -زنقة كوربو-القاضي المقصود به القاضي المالكي كانت مسكنة للطلبة في العهد العثماني³ تأسست سنة 1175هـ (1761-1762) ولقد هدمت مثلها حدث لمسجد دار القاضي والشماعين.

-زاوية أيوب:

تشمل هذه الزاوية بضريحا باسم سيدي أحمد بوب ومقبرة كبيرة وقد كذلك باسم زاوية سيدي على بن منصور وقد صفت بأنها تقع أسفل الرحبة القديمة فكانت سوق لبيع الزرع وقد أبقيت هذه الزاوية في يدي أحفاد سيدي أيوب تتربع على أرض واسعة تمتد من شارع طرواكولور إلى زاوية القاضي المالكي الواقعة على شارع باب الوادي.

بإضافة إلى هذه الزوايا نجد عديد منها مثل زاوية سيدي أحمد الشريف وزاوية سيدي يعقوب وسيدي الفاسي وسيدي وبعتيقة وزاوية القلعة⁴، لعبت هذه الزوايا الدينية بمختلف أنواعها أدوارا كبيرة في الحياة الدينية والثقافية والاجتماعية بل وحتى السياسية بالجزائر فاهتمت جل الزوايا بتحفيظ القرآن وكرست على تعليم اللغة والثقافة العربية الإسلامية ونشرتها بشكل واسع ومكثفا وفتحت أبوابها

¹- أبو قاسم سعد الله، تاريخ الجزائر الثقافي، جزء5، دار الغرب الاسلامي، ط1، الجزائر سنة 198ص116.

²-مصطفى بن حموس، مساجد مدينة الجزائر وزواياها وأضرحتها في العهد العثماني شركة دار الأمة طبعة 2010ص54.

³-فريدة الحساني، العمران في الجزائر في عهد العثماني (1518-1830) مذكرة تخرج نيل ماستر تاريخ الحديث والمعاصر، جامعة خميس مليانة،

2017،2018ص60.

⁴-سلسلة مشاريع وطنية للبحث، حياة الثقافية في الجزائر خلال العهد العثماني، ط خاصة، وزارة المجاهدين، الجزائر2007ص165.

لطلاب العلم والمعرفة وأنفقت عليهم بسخاء وعملت على نشر الإسلام في المواطن والأصقاع كما عملت على إزالة الفوارق الاجتماعية المتخلفة فقربت بين الأغنياء والفقراء والعلماء.¹

الزوايا: مسجد سيدي محمد الشريف بنيت هذه الزاوية ومسجده عام 1841 و يمكن الوصول إلى هذه المسجد الموجود به زاويته عن طريق شارع الإخوان راسم العتيق حتى سوق الحرير وهو أيضا الضريح الذي ذقن غداة غزو شارل الخامس ذلك الوالي الذي يجله سكان مدينة الجزائر تحت قبة نقش يذكر وفاة سيدي محمد الشريف سنة 948هـ/1543.42م فقاعة الصلاة بسيطة ومتواضعة.²

-زاوية الشبارلية:

ويطلق عليها أيضا زاوية شيخ البلاد وزاوية كتشاوة وهي من آثار شيخ البلاد الحاج محمد خواجة المكتابجي وكانت تقع في شارع المكورون وهذه الزاوية في الواقع ليست لوالي من الأولياء مثل بعض الزوايا الأخرى فهي مدرسة للعلم بكل معنى الكلمة ولذلك كان فيها كل ما يهم الطلبة مدرسة للعلم بكل معنى الكلمة ولذلك كان فيها كل ما يهم الطلبة والمدرسين من مسجد وغرف و مطهر وقد أوقف.

¹- يحي بوعزيز، من تاريخ الجزائر في الملتقيات الوطنية والدولية، دار البصائر، ط، خاصة الجزائر 2009، ص 162.

²- سعاد فريال، المساجد الأثرية لمدينة الجزائر، دار المعرفة ط1، الجزائر ص 72.

المبحث الثالث: المدارس العلمية

تزخر العاصمة بعدد من المدارس بحيث أدى هذا عدد هائل إلى تضارب في الأقوال حول عدده يعود أساسا إلى أن بعضهم كان مدخل الزوايا والمساجد في عدد المدارس وهذا راجع إلى الرحالة المسلمون الذين زاروا الجزائر مهتمين غالبا بالمؤسسات التي يؤمنونها هم كالجوامع والزوايا المدارس العالية, وقد لاحظ أبو راس الذي زار مدينة الجزائر سنة 1214 وجود المدرسة القشاشين وأشادها على أساس أنها مركز للتعليم الثانوي والعالي وتحدث ابن حماد دوش وهو من أبناء مدينة الجزائر عن مدرسة الجامع الكبير التي نزل بها أحمد الورززي وذكر السيد بانانتي أوائل القرن الثالث عشر أنه كان في مدينة الجزائر محاذة لثلاثة مدارس عامة وكانت أقل وحدة للتعليم الابتدائي هي تعريف الكتاب (جمع كتاب) أو مكتب كما يسمى أحيانا وكان يطلق عليه في العاصمة اسم (مسيد) وهو بدون شك محرف من تصغير كلمة مسجد بحيث تحمل هذه الكتابات منتشرة في جميع الأحياء كثير منه كان يحمل اسم الحي الواقع بهم سيد ابن السلطان و مسيد جامع السيدة و مسيد كوشة الوقيد وسيد كوشة بولعبه¹ وأحيانا كان المكتب يحمل اسم الواقف أو المؤدب المشهور مثل مكتب علي باشا و مسيد الحاج مصطفى بولكباش ومكتب العمالي.

-مكتبة آل سحنون:

ولأل سحنون مكتبة هامة وهي تابعة لزاويتهم التي تتفرع إلى أصل في أربعاء بن رائن تشمل محتويات المكتبة بما في ذلك مجاميعها بلغت الجوامع حوالي 35 مجموعا وكل مجموع يحتوي على مؤلفات وتقاييد موضوعا وحجما بلغت حوالي 110 تأليف و المخطوطات بلغت 87 مخطوطا فالمجموع حوالي 197 ومعظم هذه المخطوطات في الفقه والتصوف والتوحيد وضمنها أيضا كتب الآداب والفلك والتاريخ واللغة والنحو وكذلك معالم الاستبصار في الفلك من تأليف ابن علي الشريف وتكاد القائمة لا تحتوي على المؤلفات في التاريخ ولا الدواوين الشعرية وقد بلغت القائمة التي بعث بها إلى الشيخ السحناوي ثمانين صفحات كبيرة عن تفاصيل دقيقة عن تاريخ النسخ غير انه لم يذكر فيه بداية ونهاية المخطوط. تضم مكتبة زاويتهم أكثر من عشرة الألف كتاب وبين مخطوط ومطبوع وفيها كتب التي تصل إلى العشرين جزءا.

¹- أبو قاسم سعد الله, تاريخ الجزائر الثقافي, جزء 5, دار الغرب الإسلامي, ط1 الجزائر ج1, ص271.

-مكتبة ابن ابي داود: يقول عنها الشيخ علي مقران السحنوني أنها كانت غنية بالمخطوطات ولم تكن المكتبة مجموعة في مكان واحد بل كانت في حجرات عديدة ومنها الحجرة الأزهرية التي تضم خمس خزائن كبيرة من المخطوطات والكتب المطبوعة وكانت هي الحجرة التي يستقبل فيها الشيخ ضيوفه ثم حجرة دار الأحباس وتسعى أيضا خزانة المدرسة التي يداولها الطلبة للقراءة في عين المكان والاستعارة الخارجية وكان من حقهم النسخ منها إذا رغبوا والمطالعة كانت مجانية وبإضافة هناك خزانة خاصة بالوثائق والمراسلات والصادرة عن زاوية والواردة إليها ومن بين ما تضمنته المكتبة كناس يحتوي نظم في مشتركات السويسي.¹

-المدرسة القشاشية:

سميت نسبة إلى جامع القشاش قل الحديث عن تاريخها رغم دورها المهم في نشر العلم أسس سنة 1162هـ يوجد بها مدرس مكلفا لتدريس الشريعة الإسلامية والتوحيد ومدرسة الأندلسيين التي وجد بها تعليم راقا المستوى لأنهم أجادوا التدريس والتربية وراعوا التطور العقلي للتلميذ ثم مدرسة شيخ البلاد أسسها محمد خوجة حقوق على عدة مرافق للطلبة والمدرسين مع توفير مبالغ مالية لهم لكن لم تكن لها دور كبير في نشر التعليم لأنها تأسست أواخر الفترة العثمانية.²

-المدرسة المحمدية:

أسسها الباي محمد بن عثمان الكبير بنيت إلى جانب الجامع الأعظم مدحها بأوراس الناصري أن مدرسة المتعارف عندنا هي التي تبنى لدراسة العلم كالمدرسة البوغنانية فباس والمدرسة المستنصرة.

-مدرسة الجامع الأعظم:

كانت تتمثل على مسجد صغير فيه زاوية خاصة بالعلماء والفقراء وهي تشمل على بيت وجدد حوالي سنة 139 وفي عهد المفتي شيخ سعيد .

¹ - أبو قاسم سعد الله، تاريخ الجزائر الثقافي، جزء 5، دار الغرب الإسلامي، ط1 الجزائر ج1، ص361.

² - محمد بلقاسم، المؤسسات الدينية والتعليمية في الجزائر خلال الحكم العثماني، المجلة الجزائرية للبحوث والدراسات التاريخية والمتوسطة، العدد 3، جوان 2016، ص 218..

الفصل الثالث:

المنشآت الحضرية

والعسكرية

تمهيد:

و من الضروريات الأمنية و التحصينية يذكر ابن خلدون بخصوص الشروط الواجب مراعاتها في تحصين المدن، لما كانت المدينة للفرار والمأوى ووجب أن يراعى في دفع المضار بالحماية من طارقتها وجلب المنافع وتسهيل المرافق لها، فأما الحماية من المضار فيراعى لها أن يدار على منازلها جميعا سياج الأسوار وان يكون وضع ممتنع من الأمكنة على هضبة وعرة من الجبال، و أما باستدارة بحر أو نهر بها، بحيث أن مدينة الجزائر كانت في حاجة لتحصينات عسكرية لصد الهجمات الخارجية متمثلة في خنادق وأسوار وما يتخللها من أبراج ومداخل، كل هذا يساعد المدينة على قدرة الدفاع والهجوم كما تساعد على حفظ النفس والمال والعرض وهي من المقاصد الأساسية في الاسلام.

الفصل الثالث: المنشآت الحضرية والعسكرية

المبحث الأول : قصبة مدينة الجزائر و أبوابها

يطلق لفظ القصبة على المكان الذي به مقر الحاكم وحسب المتعارف عليه فإن القصبة هي جوف القصر، والقصبة هي أعلى نقطة محصنة في المد .

ب- مفهوم القصبة: القصبة تعني في الاصطلاح المدينة أو أعظم مدن القطر أو القرية أو وسط المدينة أوالمركز الحضري ، ولقد شاع استعمال هذا اللفظ (القصبة) في المغرب العربي، ويطلق على القلعة التي بها مقر الحاكم¹

تقع القصبة على ارتفاع 180 متر فوق سطح البحر وقد شرع عروج في بنائها عام 4 923 هـ-1516 ، م وتعد من بين الحومات ذات الكثافة السكانية العالية وقد أحيطت بأسوار وقلاع وحصون تجعل الأمير في مأمن من غضب الرعية²

د تأسيسها:

شرع في تأسيس هذا البناء أيام بابا عروج ، أقامه على أنقاض القلعة البربرية القديمة سنة 922هـ-1516، ثم أهمل شأن هذه القصبة إلى عهد عراب أحمد بكليبرك الجزائر فاعتنى بها وجدده، حتى وقع حادث إنفجار البارود سنة 1025 هـ/1616 م في عهد مصطفى خزناجي وأهمت كذلك ، ثم جاء دور الذي على خوجة وأعاد ترميمها وأدخل عليها إصلاحات كثيرة فتحصن فيها ليؤمن على نفسه من القلائل والشورور التي كانت تحدثها الإنكشارية وتحذها مسكنا له سنة 1232هـ.

مر بناء القصبة بأربع مراحل أهمها :

- المرحلة الأولى 1516-1600م:

- المرحلة الثانية: 1600- م 1817م

1. إحسان الهندي محمود، الحوليات الجزائرية تاريخ المؤسسات الجزائرية في من العهد العثماني إلى عهد ثورة الاستقلال، دمشق، 1977.

2علي خالصي ، قصبة مدينة الجزائر ، دار الحضارة ، ط1، الجزائر، ج 0 ، 2116، ص4.

- المرحلة الثالثة 1817م- 1830م.

- المرحلة الرابعة 1830- م 1962م¹

1-موقعها:

تقع قصبة مدينة الجزائر بأقصى الجنوب الغربي للمدينة الجزائر ووسط مجموعة من المرافق الإدارية منها المسجد الجامع البراني ودار الأغا وبين المال ومحكمة الأغا الملصقتان بالجامع البراني، يحدها من الجهة الشمالية الحدائق التي تحمل اسم حدائق الرائق أو يسمى بجنان الداي، ثم الإسطبلات الخاصة بخيول الداي وخيول أعضاء حكومته، ومن الجهة الجنوبية الشرقية فتتصل بأسوار المدينة الشرقية والطريق الرابط بينهما وبين حي الثغرين .

تقع القصبة على انخفاض 300 مترا على مستوى القصبة التي نعرفها الآن وفي الواقع هي امتداد نحو الغرب، و يعتبر من 1552- 1572 م تاريخ إقدام وثيقة عرفت ، ويذكر حلّمي أن القصبة الأتراك قد بنيت أعلى من القصبة الصنهاجية وفي الموقع أكثر ارتفاعا من الموقع الذي اختاره بلكين لتوسيع الجزائر بين مزغنة في القرن 10م، الذي أصبح يؤدي وظيفته الكاملة في القرن 16 م .

وعندما اشتد طمع الأسبان للاحتلال الجزائر بين مزغنة التي حولت إلى عاصمة البالد، تدفقت نحوها الهجرة الداخلية فالظروف التاريخية وعامل الحماية والنمو الديمغرافي في كلها أملت على عروج أن يصعد بالمدينة إلى القمة الأكثر ارتفاعا².

وابتداء من السنة الأولى لإقامة الأتراك 1516م شرع في بناء قلعة جديدة وهي القصبة، 2 ثم شيئا المتاريس والأسوار الجديدة للذود عنها ولحماية سكانها الذين تزايد عددهم أكثر ، فبنى حسن باشا بن خير الدين سنة 1550 قلعة عظيمة في المكان الذي نصب فيه شارل الخامس - (شرلكان) 1541 خيمته .

واستمر الأتراك في بناء القصبة العليا إلى غاية 1590م واعتمدوا على محجر باب الوادي لنقل حجارة البناء، وهو موضع غير بعيد عن القصبة، ورغم المكان الاستراتيجي المهم الذي تحتله هذه المنطقة إلا

1- أحمد باغي إسماعيل، الدولة العثمانية في التاريخ الإسلامي الحديث، ط1، 1996

2- إحسان الهنيدي محمود، الحوليات الجزائرية تاريخ المؤسسات الجزائرية في من العهد العثماني إلى عهد ثورة الإستقلال، دمشق، 1977. ص 56

أنها لم يكن لها دورا مهما لن مقر الحكم كان بالجزء الأسفل من المدينة، حيث مثل تاريخ أول مارس 1817 م انتقال المقر السياسي للمدينة من قصر الجنينة إلى القصبة، بسبب اندلاع عدة اضطرابات تسبب فيها الجيش الانكشاري مما أوجد حالة من الفوضى واغتيال العديد من الدايات .¹

حيث ذكر الزهار أن علي خوجة حصن القصبة، ونادي في أهل البلد من المسجد وكانوا في قلق فدخلوا لدار الإمارة وأغلقتوا الباب من ورائهم، ثم كلمهم الباشا وقال لهم: أني أريد أن انتقل إلى القصبة ويسكن بها أجل أن تنقطع فتنة العسكر كل يوم من البلد ويتهنى جميع الناس وقد بعثت لكم لكي تعينوني في هذه الليلة، وتكون لكم عندي حضوة كبيرة فأجابه بالسمع والطاعة، فأمرهم بحمل السلاح من الذهب والفضة، وأعطاهم الشمع، وأمر بأن تودق شمعة بيد كل إنسان، وأن يحملوا كل ما قدروا عليه من المال والأثاث خالف المال الذي على البغال فلما أتم ذلك، أمر بقطع الكندار الذي يحمل السنجاق .فوق دار الملك فقطعوه ، طالق خمسة وذهبوا للقصبة وأمر بالسنجاق فعلق على باب القصبة كما هي عادة الملك، و مدافع ، وبذلك أصبحت القصبة مقر للحكم الجديد للحكام العثمانيين بالجزائر² وقد أحيطت هذه القصبة بحائط عريض وله ثمانية أضلاع تحتوي على فتحات المدفعية التي تشرف وتسيطر على الميناء الخارجي مشكلة قالع واستحكامات أخرى مجهزة بقوة نارية 4إضافية للدفاع عن مدينة الجزائر ، ومطوقة بأسوار ضخمة من الآجر ومزودة بخمسين مدفعا وتبدوا للناظر من بعيد على شكل كتلة بيضاء ذات حدود واسعة، وال يشعر بأنه أمام قلعة لوال المدافع التي تظهر من فتحات بطارياتها.

2-الطاقم البشري المسير لقصر القصبة:

كان في قصر القصبة العديد من العمال ساهرين على خدمة القصبة وساكنيها نذكر أهمهم وهم كما يلي :

الأغا : ويسمى باشا شاوش القصبة وهو المسؤول عن القصبة سلما وحريا ويمتاز بوضع عمامة على شكل مخروطي وتسمى الطرطورة .

¹المرجع نفسه ص 154

²سعد اللهفوزي،قصبةالجزائر،الذاكرة والحاضرة، ط،1دار المعرفة،2007ص 65

الكاهية : نائب الباش شاوش ويمتاز بلبس العمامة المدرجة.

الخوجة : ويسمى خوجة الباب، ويمتاز هؤلاء القادة الثالث بلبس قفاطين من الملف الأخضر وأحذية حمراء مسمرة في كعبها قطعة حديد .

الشواش : دائرة القصبه ثالث شواش كبار.

الطباخ الكبير: وهو رئيس الطهاة.

الطباخ الصغير: يطلق عليه اسم الأشجي وهو الذي يقف على رؤوس المدعوين والوزراء عند تقديم الأكل.¹

وكيل الخرج: وهو المقتصد .

ويضاف إلى هذا العدد مجموعة من حرس الداى، ومن الطهاة والعبيد والقائمين على الحمامات والمساجد وحديقة النعام وحدائق نساء الداى إضافة إلى العدد الكبير من الحرس وهذا الأخير ينقسم إلى قسمين يقوم كل قسم منهما بالمداومة على الأسوار ست ساعات.²

3- أهمية أقسام القصبه ودورها الدفاعي :

أ- السقيفة وقصر الداى:

تعتبر السقيفة همزة وصل بين القصبه والمدينة نظرا لأهميتها من الناحية الأمنية والعسكرية في مراقبة الحركة المستحددة بالقصبه من صعود علي خوجة على الحكم .

ب- باب السقيفة: يكون عند نهاية شارع القصبه، ويعتبر أكبر مداخل القصبه زين بإطار من الحجر الكلسي عليه زخارف هرمية، يبلغ عرض الباب 02,2م وارتفاعه 01,3م علقت على قائمي هذا الإطار

¹¹ عبد القادر حليمي، صفحات من تاريخ مدينة الجزائر من أقدم عصورها إلى انتهاء العصر العثماني، مطبعة الثعالبة الجزائر، 1962، ص 74

² عبد القادر حليمي، صفحات من تاريخ مدينة الجزائر من أقدم عصورها إلى انتهاء العصر العثماني، مطبعة الثعالبة الجزائر، 1962، ص 325

سلسلة عرفت بسلسلة الألمان وفوق مدخل الرئيسي للقصبة نجد ظلة تحمي طار الباب من المطر .
العتبة واطار الباب من المطر .

-قاعات السقيفة: بعد اجتياز العتبة الحجرية للباب نلج السقيفة، فيقول ميرل أنه دخل تحت الرواق المظلم، الذي يتصل بالسقيفة التي تزينها نافورة من الرخام يتدفق منها ماء بارد داخلوعاء كبير .

الدهليز: جنوب القاعة المقبية نجد بابا ثانيا مشابها لباب المدخل الرئيسي لكنه خال من الصفائح الحديدية وهذا الباب يربط بين السقيفة والدهليز الذي فتح به باب يفضي للقاعة 4الشرقية وباب آخر يفضي للقاعة الشمالية الغربية.¹

4-البطاريات الدفاعية للقصبة :

هي البروج التي تتوج أسوار القصبة، أطلق عليها الحكام من الجيش النظامي اسم الطبخانة أو الطبانة وتسمى أيضا المتاريس في الأماكن المعزولة مثل البروج البرانية أو تحصينات الفحص

كانت القصبة في مراحلها السابقة تتكون من حزام دفاعي قوامه سبع بطاريات والجزء الجنوبي الشرقي من قصر البايات والطابق الأرضي من قصر الأغا والطابق الثاني من جناح الحرثم لكن بعد انتقال مقر الحكم إليها واتخاذا لجزء الخيرة مقر الإيواء العدد الضخم من العمال العسكريين، اقتصر الجانب المعماري الدفاعي على البطاريات وهي كما يلي :

البطارية الأولى: تقع البطارية الأولى بالجزء الشمالي الشرقي من القصبة يحدها من الغرب قصر الداوي ومن الجنوب حديقة النعام ومصنع البارود ومن الشرق البطارية الثانية ، يبلغ طولها 61متر، تحتوي على فتحات للمدافع والبنادق ومازالت تحتفظ إلي يومنا هذا بحلقات معدنية كانت تمسك المدافع الامتصاص قوة يومية التي تخرج من فوهات²

-البطارية الثانية:تقع بين قصر البايات ومخزن الأسلحة من الجهة الجنوبية الغربية وتتصل بالبطارية الأولى بواسطة ممر مقبي و قاعة طوية مستطيلة الشكل، ورغم وجودها في نهاية القسم الجنوبي .

¹عمورة عمار الموجز في تاريخ الجزائر، دار الريحانة، ط1، 2001، ص48

²عبد الرحمان الجيلاني، تاريخ المدن الثالث الجزائر-المدينة-مليانة، دار الأمة، ط0، الجزائر، 2016، ص204.

الشرقي، إلا أنها شيدت على تراب مركوم كانت في المرحلة الأولى تشكل امتداد للبطارية الثانية بها أربع فتحات تراب المدينة والبحر، وثالث فتحات للبنادق .

البطارية الثالثة: تقع غرب قصر البايات، أو يحدها من الشمال مصنع البارود ومن الغرب البطارية الرابعة، نصل إليها عن طريق المنحدر الثاني الواقع شرق مصنع البارود، وبنيت هذه البطارية على مرحلتين كانت الأولى فتحات الرمي مكشوفة على غرار البطارية الثانية، أما في المرحلة الثانية فقد دعمت هذه الفتحات ورفع جدار التحصين على الفتحة لتغطية فوهات المدافع التي تستعمل أبدا .¹

البطارية الرابعة: تقع في القسم الجنوبي من المدينة والقصبة أي بين البطاريتين الرابعة الثالثة والخامسة ومصنع البارود لقد هدمت مرافق هذه البطارية ولم يبق إلا آثارها. ويفصل بين البطارية الثالثة والرابعة مطبخ يغلق الممر بينهما . جنوب البطارية الرابعة نجد قنطرة للمياه وهي التي كانت تغذي القصبة والجزء الجنوبي من المدينة، وكانت المياه تصب خزانات كبرى، بالقسم الجنوبي من القصبة ويبلغ طولها 12 متر وهي في حالة ترميم وذلك الانهيار سورها .²

البطارية الخامسة : تقع أقصى الجنوب الغربي من القصبة يحدها قصر الأغا من الشمال والبطارية من الجهة الشرقية ، أما من الجهة الغربية والجنوب فقد كان هذا البرج أعلى نقطة بالمدينة، وينتهي جدار التحصين من هذه الجهة ربطت البطارية بقنطرة للمياه وبسانية كانت غرب البرج تزود القاعة الشمالية من البطارية ، وبداخل البطارية بني خزان للمياه من الخرسانة المسلحة كانت تزود الثكنة العسكرية المجاورة .

البطارية السادسة: توجد شمال جناح الحريم وبالقسم الغربي من قصر الداوي كانت البطارية السادسة التي زالت بعد سنة 1840 م، فحسب تصميم الجنرال بوترين الذي وضعه في سنة 1830 م تظهر البطارية على شكل مضلع يتكون من ستة قاعات مستطيلة بها فتحات للمدفعية ومجموعه من النوافذ تطل على الضاحية الغربية وتراقبها الساحة الشمالية من قصر الداوي والجزء الملاصق للقصبة من الأسوار.

¹ نور الدين عبد القادر، صفحات من تاريخ مدينة الجزائر من أقدم عصورها إلى انتهاء الحكم التركي، دار الحضارة، د ط، الجزائر، 2006، ص 132.

² المدني أحمد توفيق، مذكرات شريف الزهار نقيب أشرف الجزائر، 1754-1830، الشركة الوطنية للنشر والتوزيع، الجزائر، 1994.

خ-البطارية السابعة : وهي الطابق العلوي من السقيفة وتعود إلى المرحلة الأولى من مراحل بناء القصبة ، لكن التغطية لم تتم إلا في المرحلة المتأخرة ، تتكون هذه البطارية من خمسة فتحات للرمي يزيد ارتفاع الجدران الأصلية عن 1.25 عن مستوى البالد الذي يكون الأرضية ، وبداخل البطارية بني خزان للمياه من الخرسانة المسلحة ، وكانت تزود الثكنة العسكرية المجاورة . و بنيت هذه البطارية لمراقبة شارع القصبة المقابل ، والممر الضيق الذي كان يفصل البطارية الأولى والثانية عن المدينة ، وكانت البطاريات تطل على البحر مرة في كل سنة على الأقل وبكل بطارية مجموعة من العيون والمراحيض خاصة بالجيش تحظى بعناية فائقة والطريق الذي يؤدي إلى مبنى البارود مجهز من الجهة اليسرى بإصطبلات ، ومن الجهة اليمنى نصل إلى بناية على شكل كتلة كبيرة تحتوي على عدة مخازن ، وهو على شكل دائري مقبب لتحريب قوة القنابل ، عرف هذا المبنى ترسيمات وتغيرات منذ أوائل القرن السابع عشر ، ويعود أصل إلى المراحل الأولى من مراحل بناء القلعة .¹

المبحث الثاني : نماذج عن الحضارة في مدين الجزائر

- بعض أهم قصور مدينة الجزائر:

* قصر الدار الحمراء:

¹ نور الدين عبد القادر، صفحات من تاريخ مدينة الجزائر من أقدم عصورها إلى انتهاء الحكم التركي، دار الحضارة، د ط، الجزائر، 2006، ص 032.

يقع قرب قصور رياس البحر في حي البحرية أو ما يعرف حاليا بحصن الثالث 3 والعشرين وهو مواجه لمسجد على بتشين ، تشيد هذا القصر حوالي سنة 1800هـ من طرف الداوي حسين ، وكان موقوفا قبل الاحتلال على الجامع الكبير . 5 تتميز سقيفتها بصغر مساحتها، أما الطابق الأرضي من القصر تتوزع الغرف فيه على ثلاثة جهات فقط، أما الجهة الرابعة فخاصة بالمطبخ والغرفة الشمالية تبلغ مساحتها 40.9م في 85.2 م ومقاسات الغرفة الشمالية 40.14م في 90.2 م والغرفة الغربية تعتبر أصغر 6 غرف القصر .

سلم سنة 1831م للهندسة العسكرية ثم شوّه الاحتلال الفرنسي من بعد بواجهة جديدة على الطريقة الاوربية ، بعد هدم القبة سنة 1870 م ورغم هذا حافظ داخل القصر على 1 بعض الرنق بخشبه المنقوش وجمال زخرفة الأسقف¹ .

* قصر خديوج العمياء:

يقع فوق زاوية سيدي أحمد بن عبد الله ، أنشأت في منتصف القرن الخامس عشر للميلاد ويقترّب هذا القصر من شكل التربع إذ يبلغ طول كل ضلعيه 35م في 25 م . سقيفتا القصر من أصغر السقائف فمقاسات السقيفة الأمامية تبلغ 60.2 م في 90.1 م والسقيفة الكبرى عبارة عن ممر نظرا لطولها وعرضها الضيق 12.5 م في 00.2 م ورغم ذلك فهي تحتوي على أربعة مقاعد .

يرجع تاريخ القصر إلى القرن الخامس عشر يتميز الطابق الأرضي منه بوجود غرف موزعة في الجوانب الأربعة التي تطوق الصحن وهذه الغرف متفاوتة في الحجم طولاً 5 وعرضاً .

أصبح هذا القصر متحفا للفنون والتقاليد الشعبية بشارع سوق الجمعة بالقصبة السفلى بالقرب من ساحة الشيخ عبد الحميد بن باديس .

قصر مصطفى باشا:

¹ أرزقيشويتام، دراسات ووثائق، دراسات ووثائق في تاريخ الجزائر العسكري والسياسي 6461م - 6703م، دار الكتاب العربي للطباعة ط6

،القبة الجزائر، 2007، ص 17

بناه مصطفى باشا بعد عام من تنصيبه دايا على الجزائر 1798م يقع في القصبة 7 السفلى ساحة ابن باديس بالقرب من جامع كتشاوة¹.

الطابق الأرضي من القصر يختلف توزيع الغرف فيه عن بقية الغرف وعدم تساويها في المساحة مع أنها موزعة في الجهات الأربعة ، ومطبخه يقع في الطابق العلوي ، وشكل 1المطبخ غير متساوية الأضلاع قاعدته الكبرى 8م في 40.7 م والأخرى طولها 40.6م

. كان الداوي مصطفى يقطن عاديا بالجنيبة يذهب إلى هذا القصر بعد ظهر الخميس ويغادره صباح الجمعة ، كان القصر يضم ساحة وسبعة وعشرين غرفة ، وبعد مقتل الداوي مصطفى 1805 م استحوذ الداوي أحمد باشا الذي قتل بدوره سنة 1808 م على يد جند 2الانكشارية تم استولى عليه ابراهيم أغا صهر الداوي حسين باشا سنة 1862م

* .**قصر الأغا:** يقع شمال البطارية الخامسة وشرق حدائق الداوي وغرب مسجد الداوي ويعتبر من القصور النادرة في الجزائر من حيث التكوين المعماري ويتكون من طابقين ، طابق أرضي 3وعلوي

. يتكون الطابق الأرضي من قاعة معمدة وخمس قاعات جانبية ومطبخ وخزان للماء 4القاعات الجانبية، يبلغ عددها خمسة ،أربعة منها غرب القاعة المعمدة وواحدة بالجنوب 5الشرقي .القاعة الأولى وهي القاعة الشمالية و تربط بين قصر الداوي وقصر الأغا ، أما القاعة الثانية يفصل بينهما وبين القاعة الأولى جدار من الأجر والتربة الصلصالية الحمراء القاعة الثالثة شبيهة بالقاعة الثانية ، والقاعة الرابعة ، تعتبر أصغر القاعات الجانبية أما القاعة 6الخامسة فتقع بين القاعة المعمدة ونادي الجيش وفرناق القصر والمطبخ .

يعتبر المطبخ من المرافق الضرورية للقصر ويتكون من قاعة مستطيلة تبلغ مساحتها مربعا مترا 1 28.20 ، بالجهة الشمالية الشرقية يقع الموقد الذي يبلغ طوله 26.2م وعرضه 1م المدخنة وعرض 2.84 عقده وارتفاع 2.65 ².

¹أحمد باغي إسماعيل، الدولة العثمانية في التاريخ الإسلامي الحديث، ط1، 1996

²الجيلالي عبد الرحمان، تاريخ الجزائر العام، ط7، ديوان المطبوعات الجزائرية، الجزائر.

* قصر الداى : يقع غرب السقيفة ويحده من الشرق جناح خوجة الباب ومسجد الجيش ومن الجنوب مخازن المطابخ و مسجد الداى و حمام قصره من أهمية القصر التاريخية أن كل المسائل 3السياسية الادارية للدولة الجزائرية كانت تناقش بطابقه الأَرْضِي .

يقع باب قصر الداى بالجهة الجنوبية الشرقية من القصر يبلغ ارتفاع إطاره المزخرف ف 87.4 م وعرضه 94.1 م سمكه 23.0 م أما الباب الخشبي فهو مغطى بصفائح من الحديد 4مدعمة ومزخرفة بمسامير ذات أشكال هندسية¹ .

كانت القاعات الجانبية بالقصر مخصصة لحرس الداى الذي كان عددهم اثنان وثلاثون، وهو خاصون بالداى ومكلفون بالسير الحسن للإدارة بالقصر وتعتبر القاعات الأمامية من أهم القاعات التي تستعمل للاستقبالات بالإضافة إلى الجلسات القضائية والاجتماعات .

الحمامات في مدينة الجزائر

وجد الرومان في الجزائر ثروة مائية هائلة و بالأخص في ينابيعها الكثيرة ما يستجيب لرغبتهم في الاستحمام الذي يولونه اهتماما كبيرا ذلك أن هذه التقاليد الضاربة في التاريخ و التي تعود في أصلها إلى الوثنية تقترن بعادات وتقاليد خاصة فالماء في المعتقدات الدينية يرمز للطهر ويحمي المنازل ووسيلة للشفاء وفي عهد الأمويين ادخلوا عليه بعض التعديلات فغلب عليه جانب الترف والبذخ².

ففي حي مصطفى باشا توجد مساكن يسكنها أشخاص يحرصون على بنائها بأنفسهم وفي المدن الكبرى كانت الواجهات الخارجية للمنازل قبل الاحتلال لا تخلوا من النواير وغالبا ما كانت ردهة المنزل تزين هي الأخرى بعين عين جارية وكان عدد الحمامات ليقبل عن عدد المساجد مع العلم أن الحمامات داخل منازل الخواص المعروفة بالمنازل التركية لم تخضع للإحصاء وتجدد الإشارة إلى أن كلمة الحمام تترجم إلى اللغة الفرنسية بعبارة حمام موريسكي وهو ما يركز على كونها ممارسة أندلسية³ .

¹ سعد الله فوزي، قسبة الجزائر الذاكرة والحاضرة، ط، 1 دار المعرفة، 2007.

² المعجم الأساسي المنظمة العربية للتربية والثقافة والعلوم، طبعة الروس، 1989.

³ إبراهيم نصردين، تلمسان الذاكرة، ط2، منشورات تالة ألبيار، الجزائر، 2010

أشتهرت الجزائر في عهد العثمانيين باسم دار السلطان فكان بها فضاء نباتي كثيف والمتمثلة في صهاريج الحمامات والعيون العمومية المنتشرة عبر الأحياء اذ كانت هذه القنوات تجمع بين المياه القادمة من الجداول الباطنية الكثيرة لتحويلها إلى المساكن وتسقي بها الحدائق . كان حي بوانتبيسكاد في الجزائر ق16م يحمل اسم الولي الصالح سيدي بن يعقوب الإدريسي وهو مهاجر موريسكي قدم من اسبانيا الجنّا لذلك ضل قبره وهو على شكل قبة .

محاطة بأشجار الزيتون وعلى مسافة من هذا الضريح كان يوجد ينبوع سمي عين بني مناد الذي تنطلق منه الكثير من الجداول.¹

حمام جنان الداوي بابا حسين: هناك بعض العناصر تدل على أن موقع الحمام كان يشغل الركن الشمال الغربي من المسكن ومن بين هذه العناصر وجود المدخنة في هذا الحيز نصل إليه عبر الممر يؤدي إلى حجرة مربعة الشكل تعلوها قبة مثمثة الشكل وقد كسيت بمربعات خزفية جمعت في شكل مثلثات وفتحت في إحدى جدرانها حنيات عميقة وواسعة وهي تمثل الحجرة الدافئة تجاورها حجرات أخرى مستطيلة الشكل تعلوها قبة مثمثة 2 الأضلاع أما تسخين المياه فكان يتم في الطابق السفلي حيث موقع المطبخ .

- حمام منزل الرايس حميدو :

يقع في الركن الجنوبي بين الطابق الأرضي والطابق العلوي ويتألف من حجرتين الحجر الباردة والحجرة الساخنة الأولى مربعة الشكل في جدرانها حنيات ومنها نصل إلى الحجرة الساخنة وبها فتحتين خاصتين أدمجتا في لوحة حجرية ويبلغ قطر الفتحة 40سم ويغطي الحجرة قبة مثمثة الشكل أما الموقد فيوجد في الطابق الأرضي

المبحث الثالث: المنشآت العسكرية

1- أبراج مدينة الجزائر الدفاعية

¹ بوعزيز يحي الموحز في تاريخ الجزائر، ديوان المطبوعات الجامعية، 1998 ص 120

في هذا المبحث سوف نعرض على دراسة الأبراج موضحين شكلها ودورها والتي أنشأتها منذ الفترة الأولى لظهور الأخوين في الحوض الغربي للبحر المتوسط بحيث أنهم لم يكتفوا بتحسين المدينة فقط بل وجهوا عينايتهم لحماية الثغور وتخوم الدولة وذلك بإقامتهم لسلسلة 1 من الحصون والأبراج.

على أن هذه الأبراج تستكمل النظام الدفاعي لمدينة الجزائر، واختيرت لها أماكن مرتفعة تتوفر على عامل المناعة وسهولة المرابطة وجعل بجانبها نقاط الماء الصالح للشرب ، وأن هذه الأبراج موزعة بطريقة محكمة تضمن سلامة المدينة من أي محاولة اختراق وأنها كانت 3 تشمل جميع جهات المدينة كما كانت هناك أبراج تحمي الميناء والمدينة من جهة البحر¹.

1-1 برج باب الوادي : كان لهذا البرج العديد من الأسماء ستيتاكيليت وبرج الأمة وبرج العلي و كذلك برج 24 ساعة أنه بني في 24 ساعة وهذا من الشائع وهو غير بعيد عن باب الوادي والبرج الجديد، وبني هذا البرج على صخره رباعية لحماية روض باب الوادي من أي هجوم مثل مواقع أثناء الحملة الإسبانية 1519م

لهذا كان شكله رباعي وغير منتظم وليست له فتحات منخفضة إذا احتلت المدينة يكون سهل المنال، بينما مهاجمته من جهة البحر هذا من الصعب أنه يستوجب الاستيلاء على بروج الشواطئ الأخرى، ومن الصعب أيضا مهاجمته من جهة الشرق والغرب تجعل ظهرالمهاجم مكشوف للمدينة أو لبرج الإنجليز.

ووصف لنا البلازا (Epalza) وفيه (Vilar) تصميم البرج الذي وضع سنة 1619 تحت اسم برج علي . فيه زوايا حادة شبيهة بتحصينات وهران لكن الرسم يختلف عن تصميم بوتان 1808م (Boutin)م وقد يعود الشكل إلى فترة سابقة قبل تصميم محتمل للبرج، كما تؤكد الخرائط الإسبانية التي تخلد حملتهم ضد الجزائر أن مراكب الأسطول قصفت التحصينات الغربية خاصة برج الجديد وبرج باب الوادي وبرج الإنجليز 1738م وكذلك حملة 1784م قصفت جميع التحصينات الخارجية من برج

¹ هجيرة تملكشت : التحصينات الدفاعية بمدينة الجزائر في العهد العثماني حصن تامنفوست نموذجاً ، مجلة الاتحاد العام للأثريين العرب ، العدد

باب عزون إلى برج الإنجليز ومن أهم الحملات في هذه الفترة 1751 حيث ركزت فيها على تاريخ البناء بلوح من الرخام 3 كتب بخط نسخي شرفي ممتاز¹

نقشت عليه كتابة تركية من نوع خط الريحاني وبطريقة الحفر البارز تجرى الكتابة على ثالث أسطر أما تاريخ النص فكتب في خرطوش منفصل في آخر طرفي النص خرج ايدوب حق يولنه مال وزير أعظم يا بدي يوسوري جزا يرده متين وأعاله تنويله بالألتراولوبكردون همسوا ولمش أرسلك روي زميني بولميز سنه همنا 5 نامي بادا أولفيجونديدي مدامي تاريخ يابديوقلعة مرعي بي محمد باشا

انفق الوزير العظم مصارف ضخمة في سبيل اهلل من اجل إنشاء هذا البرج الحصين والعالي الذي يشرف على مدينة الجزائر والذي كان يعلوه يلامس السماء وليس له مثل في العالم يقول: (ليبقى اسمه مذكورا وتاريخه مخلدا مشاعا محمد باشا) ويحتوي البرج على 36 فتحة للمدفعية حسب تصميم بوتان، أما تصميم موران فيظهر في 23 أوت 0030م بشكل مضلع و 33 فتحة، هدم البرج 1831 م عند وضع المخطط الجديد لمدينة الجزائر.²

1-2-برج الإنجليز:

كان له العديد من الأسماء منها برج قامة الفول، وذلك حسب الوثيقة القضائية التي يوقف فيها مصطفى باشا (1700م/1705م) بيتا خاص به في إصلاح ساقية (برج قامة الفول) أي هضبة كان يزرع بها الفول، وسمي أيضا ببرج الحاج علي الذي رممه سنة 1770م لكن الاسم المعروف والشائع عند الأوروبيين هو الإنجليز وقلعة أو قامة الفول عند الجزائريين.³

شيد هذا البرج من طرف حسن باشا 1580، و أشرف على تنفيذ عملية البناء القرصان جعفر (1580م/1582) الذي صار باشا فيما بعد ثم رمم هذا البرج من طرف الحاج علي يتكون البرج من مضلعين قاعدته مواجهة للبحر، به مجموعة من المرافق والمسجد، وله عدة نبوءات أما السطح فيه 21 فتحة للمدفعية على المستويين المضلع والمستدير كان يشرف عليه 55 مدفعي من سكان بني ممسوس، لقد تمتع هذا البرج بمكانه إستراتيجية هامة خاصة عند الأوروبيين فكل التصاميم الخاصة به تجعل منه حلقة

¹ نور الدين عبد القادر، صفحات من تاريخ مدينة الجزائر من أقدم عصورها إلى انتهاء الحكم التركي، دار الحضارة، د ط، الجزائر، 2119، ص 032

² نور الدين عبد القادر، صفحات من تاريخ مدينة الجزائر من أقدم عصورها إلى انتهاء الحكم التركي، دار الحضارة، د ط، الجزائر، 2119، ص 320

³ علي خالصي، القالع والحصون في الجزائر، مطبعة الديوان، د ط، الجزائر، 2110، ص 14.

قوية في سلسلة الدفاعات الجزائرية، فأول عمل قام به الفرنسيين 1830 م هو قصف البرج لدرجة أن القنابل التي وجهت صوبه مثل المطر الغزير

وفي هذا الصدد يقول أسير إسباني أن في 25 جوان 1754.... شاطئ باب الوادي الذي يمكن أن يقع به الإنزال محمي ببطارية قوية تسمى بحصن الإنجليز والتي يجب إسكان مدافعها قبل وضع أي رجل لأنها مسلحة بست قطع من المدفعية أربعة منها ذات عيار 24م والاثنتان الباقيتان بعيار 16 ملم المدافع ليست كلها موجهة نحو منطقة النزول المحتملة ومع هذا فالمكان يناسب نزول القوات خصوصا مع انبساط الأرض الذي يسهل نصب المدافع باتجاه الحصن . * وبعد احتلال الجزائر استعمل هذا البرج كمخزن للبارود وأعيد تهيئته وأسكن به عدد من المعمرين قبل توجيههم إلى الأرض الخصبة بمنطقة تيزي 3أوزواو أنه تسكنه أربعة عائلات وهو مواجه لملعب بولوغين¹

1-3- برج مرسى الذباب:

ويقع هذا البرج شمال مصنع الإسمنت برأس الصيد بناه حسين داي 1823م و 1824م وذلك حسب اللوح الذي كان مثبتا على باب البرج، وهو الآن بالمتحف الوطني للآثار القديمة يبلغ طول اللوح 949 م وارتفاعه 0.38 م وعلو الحروف 0.06 كتب بخط نسخي ممتاز

وقام الحاكم الأول للجزائر السلطان حسين باشا ببناء هذا البرج سنة ألف و مئتان و تسعة و ثلاثون ميلادي 1239م

وكان بهذا البرج حامية من الجيش تحرسه وتشرف على تنظيمه في حين كانت معظم البروج الأخرى تعتمد على المتطوعين.

أما البرج القديم (مرسى الذباب القديم) فيقع على جهة الشمالية من البرج الجديد وبينهما حوالي 50 مترا بني في عهد علي أغال (1665م - 1671م) سنة 1671 وأعيد ترميمه 1674 م في عهد محمد بن حسان (1718م - 1724 م) وكان مدعم بتسع فتحات للمدفعية وله شكل حذو القوس، لكنه لم يكن في الدرجة التي تتطلبها الناحية لذلك دعم بالبرج الجديد.

¹علي خالصي، القلاع والحصون في الجزائر، مطبعة الديوان، د ط، الجزائر، 2110، ص 17 .

2- حصون الناحية الغربية:

رغم أن الشريط الساحلي كان عبارة عن صخور في شكل رؤوس تحصر بينها خليجان صغيران تحميها منحدرات صخرية هامة إلا أن الجزائريين قد دعموا هذه الرؤوس بأبراج وهي كالتالي:

2-1- برج الجديد:

يقع البرج بقرب الخندق والذي يفصله عن المدينة بالجهة الشمالية الغربية وكان يعرف لدى السكان باسم (برج الزوبية) بمعنى المزبلة العمومية لهذا جاء في الوثائق القضائية أن مصطفى باشا تنازل عن محلات تجارية للبايلك يتصدق بها لفائدة البرج الذي بناه في روية¹.

الوادي وبني هذا البرج على أنقاض برج آخر صغير كان سنة 1976م بعد أن أتم مصطفى باشا الصلح، مع الإنجليز ولما وصف بوتان بخصينات المدينة كان البرج حديث البناء ولم يكن مسلما بينما كالين فيرجع تاريخ بناءه إلى 1802م على يد مصطفى باشا وذلك لحماية الشواطئ الغربية للمدينة وباقي البطاريات الأخرى.

ويحتوي هذا البرج على 27 فتحة للمدفعية منها 14 فتحة مواجهة للبحر بالطابق العلوي (الجهة الشمالية الشرقية) و9 فتحات بالطابق السفلي من نفس الجهة كما تجدد به فتحتين بالجهة الجنوبية تتجهان نحو الفحص وفتحتين بالجهة الغربية نحو ريص باب الوادي وكان هذا الريص موضح على خريطة بيلي pelte سنة 1832م يظهر على شكل شبه منحرف البعد الاحتلال سجن عسكري ثم بنيت مكانه ثكنة بيليسية وأمام واجهته بنيت مدرسة عمارة 4رشيده الحالية

2-2- برج سيدي فرج:

يقع غرب المدينة على بعد 29 كلم من مدينة الجزائر ويحتل نقطة محصنته للدفاع عن المدينة وذلك نظرا لطبيعة الحروب البحرية، حيث لم تولي الجزائر أهمية كبرى لهذه النقطة التي انتبه لاستراتيجياتها الجاسوس بوتان عندما أشار لعزله المنطقة وعدم تحصينها، حيث يذكره أن البرج الصغير لم يكن مزودا إلا بمدفع واحد وصغير وكان يستعمل هذا المدفع للإنذار.

¹علي خالصي، القالع والحصون في الجزائر، المرجع السابق، ص 16.

لكن يجي أعما دعم البرج ووضع عليه 12 مدفعا، وبالرغم من هذا الدعم إلا أن هذا البرج قد شهر أحداث الغزو الفرنسي في 1830 م فهذا أدى إلى إهماله والبطء في تصليحه على الرغم من الإصابات فاعتنت السفن الفرنسية هذه الفرصة وقامت بقصفه وتحطيمه التي لحقت بها (161 جندي بين قتيل وجريح) ويسر اسباني و مكثا في الجزائر أسير لمدة طويلة في 15 جوان 1754 م¹ يجب مهاجمة الجزائر عبر شاطئ باب الوادي هذا المكان أقل تحسينات بالمقارنة مع الشواطئ الشرقية للمدينة ولكن أنسب مكان لنزول القوات المهاجمة لمدينة الجزائر وهو ذلك الواقع بين رأس كاسيكن وسيدي فرج أين يمكن أخذ المدينة من الخلف لانعدام التحصينات تقرب فيكفي 26 ألف رجل ما بين المشاة وخياله لمهاجمة 15الجزائر

3- حصون الناحية الشرقية :

التي شنها شرلكان سنة 948هـ / 1541م على مدينة الجزائر تفتن حكام مدينة لضعف التحصينات العسكرية من الناحية الشرقية، فحضت هذه الجهة باهتمام خاص ثم تعززت تعزيزا قويا على الجهة البحرية من برج تامنفوست إلى برج باب عزون كما تضم برج الكيفان 1والبرج الأبيض وبرج باب البحر .

3-1- برج باب عزون : يعتبر من أبرز نقاط الدفاع، يعتبر من أبرز نقاط الدفاع، وقد لعب دورا كبيرا في التحصين كونه متعدد فتحات الرمي التي بلغت 93 فتحة رمى أو مقذوفه، كما كان لهذا الباب العديد من الأسماء منها البرج الأبيض لأنه كان يطلي بالجير الأبيض أو (برج سفيد) وسمى أيضا ببرج تافورة وسمى ببرج باب عزون لأنه كان قريب من باب عزون . قام بتشيد هذا البرج مصطفى باشا الذي اشترى قطعة أرض وحولها من مقبرة خاصة إلى 3الجهاز الدفاعي ويذكر كالين بأن البرج بني بين سنتي 1582م/1585م والمعروف بأن 4جعفر باشا قد حكم بين 1580م و1582م وحكم حسن فانزيانو الفترة المتبقية وهي 1582م/1585م بمعنى أن البناء أنجز في عهد أحدهما، ويحتوي هذا البرج على 93 فتحة .²

¹علي خالصي، نفسه، ص 59

²بسام العسلي، خير الدين بربوس (الجهاد في البحر)، دار النفائس، د ط ، بيروت ، د س ن ، ص 34

للمدفعية هذا ما جعله يكون أقوى البروج الساحلية حيث ذكر بوتان*... أن البرج يمكنه أن يلهو ولا يهاجم بجديّة ألن المراكب يمكنها أن قاسي كثيرا دون أن تنال منه شيئا*..

. كان برج باب عزون ذو شكل غير منتظم شبه مربع يرتكز على قاعدة عريضة واره بالحجارة بنيت أسواره بالحجارة الكبيرة المسقولة، وتطل الواجهة الرئيسية لبرج الكيفان من ناحية الجنوب على اليابسة ويوجد بها طابقين الطابق السفلي يتوسطه مدخل مسبوق بخندق والطابق العلوي توجد به ستة نوافذ، كما يوجد بالمدخل الرئيسي خندق يبلغ طوله 10 أمتار ونصب فوقه جسر خشبي ثابت وأن الجسر والخندق حادثي البناء ووجودهما منذ العهد العثماني ألنهما استمدا منعة وحصانة أكبر لهذا البرج، كما أن كل الجهات الثالث الشمالية والشرقية والغربية تطل على البحر على ارتفاع معتبر بالنسبة لصخور التي بني عليها البرج لأن في حالة الهجوم البحري يصعب الوصول إليه¹.

وكانت الجهة الجنوبية المطلة على اليابسة قليلة الهجوم، وفي ما يرتبط بأبعاد البرج أن الجهة الشرقية طولها 21.35 متر تطل على الشاطئ بها فتحتين للمدفعية وأخرى ثلاثة مشتركة مع الجهة الشمالية بينما الواجهة الغربية طولها 21.15 متر تطل على البحر وبها ثلاثة فتحات بنفس الأبعاد، أما الواجهة الشمالية يبلغ طولها 21،20 تطل على البحر مع 3 ثلاثة فتحات للمدفعية والرابعة مشتركة مع الجهة الشرقية .

2

3-2- برج واد الحراش : يقع هذا البرج شمال شرق قنطرة الحراش الشهيرة حسب النصوص التاريخية بني سنة على يد عبدي باشا ويحتوي على ثماني فتحات للمدفعية تحيط بسطح دائري 2 الشكل ويقدم تغطية جيدة من الجهة الممتدة ببرج الكيفان شرقا .

3-3- برج الكيفان : يتوسط برج الكيفان المسافة الممتدة بين وادي الحمير و الحراش بني البرج فوق صخرة تكون رأس بين خليجين صغيرين وكان له موقعا ملائما يحمي قلب الخليج من كل حملة أو تنظيم لمراكب الحملات التي استهدفت المدينة وأشار بريسول (Bressin) إلى تاريخ بناء البرج بأن

¹MISSOUM (M),Alger a l époque ottomane la médina la maison traditionnelle,Alger,IN,AS 2003,p34.

²haedo (de),OP.cit .p419.

وضع محمد كورد علي على تخطيط البرج عام 1556م وأتم بناءه جعفر باشا 1581م ، بينما الكتابة التاريخية التي تعلق المدخل تشير بأن تاريخ البناء يرجع إلى 1722م خلال حكم محمد بن حسن باشا، وكانت تلك الكتابة بنوع خط نسخي وبتقنية الحفر البارز .

3-4-برج الأبيض :شيد هذا البرج بالقرب من مصب وادي الحمير، واوادي الحمير برج صغير يحمي الجهة الجنوبية من برج تامنفوست، وقربه من البحر جعله في خطر دائم، وكان له دور دفاعي 1 فعال حيث تصدى مدافعه للحملة الإسبانية التي استهدفت مدينة الجزائر سنة 1775 م حيث وقفت في مواجهته سفينتان وصببت عليه قذائفها لمدة يومين قبل أن تنسحب بعد انكسار الحملة .¹

3-5-برج وادي خنيس (أو وادي كنيس) :شيد الجزائريون هذا البرج بعد حملة شارل الخامس 1547 أي في مكان نزول الحملة لكي يحمي مدخل وادي كنيس وهذا حسب ما ذكره الزاهر في مذكراته فكان بمثابة حجر عثر أمام الجيوش التي قامت بحملات الحقبة ضد المدينة وخاصة الحملة الإسبانية التي وقعت سنة 1775م واستعمل هذا البرج في حماية منابع الماء وقنطرة الحامة .²

كان يشرف على برج تامنفوست باش طبحي وهو على رأس حظيرة تتكون من 15 إلى 16 محاربا وكانت به 20 قطعة مدفعية كما تعرض هذا البرج لعدة أضرار وكان يرمم بعد كل حملة، حيث رمم في 1685م من طرف موزومور بعد الحملة الفرنسية على الجزائر بقيادة ودكان ويذكر مارسي أنه رمم سنة 1688م وبعد حملة قام بها دستري بإسم الملك لويس الرابع عشر .

بني هذا البرج على القاعدة ثمانية الأضلاع يبلغ قطرها 28 مترا على خالف البرج العثمانية التي شيدت بالجزائر، وبلغ عرض أسوار البرج تسعة أمتار ويحيط به خندق يبلغ تسعة 9 أمتار، أما الآن فهو يتراوح ما بين متران أو أربعة أمتار أو أربعة أمتار ويبلغ عرضه 7.20م كان يعلوه جسر من خشب طوله 9.5م وعرضه متر ونصف 1.5. ويحتوي برج تامنفوست على ست غرف ومطبخ ومسجد ومخزن للعتاد إضافة إلى المرافق العامة والبئر، كما اجتمع في هذا البرج القادة الأوائل للاحتلال الفرنسي بين 23 و26 جويلية 1830م لتنظيم المقاومة المسلحة³

¹haedo (de),OP.cit .p425

²علي خالصي ، القلاع والحصون ،المرجع السابق ، صص 110 – 120

³ventureparadis"alger au 18 emesiécle " 2eme edBousslama Tunis 1980pp 168-169.

3-6-6- برج باب البحر : شيد هذا البرج على الجانب الشمالي الشرقي من باب الجهاد وفي نهاية الرصيف الذي شيده خير الدين، الذي يشرف على الميناء من الجهة الجنوبية ويحتوي على طابقين من المدافع ويشرف عليه قائد المدفعية بحيث أنه يعين مدى الحياة ويقع على بعد 250 مترا من بطارية المارستان¹

3-7-7- برج تامنتفوست : اقترن بناء تامنتفوستبخير الدين الذي إتخذ مكان مدينة تامنتفوست مطلقا بغزو السواحل الأيبيرية الذي وقع في شهر ماي 1529م ، ثم التف حول حصن البنون وفي سنة 1541م تجمع الجيش الإسباني بالميناء الطبيعي بتامنتفوست بعد الهزيمة التي تلقها شارل الخامس أندريا دوريا ليهيئ رحيل الإمبراطور، وفي سنة 1656م توقف الباييرباي محمد 4تكرلي بميناء تامنتفوست على عادة المراكب التي تحمل الأوامر السلطانية للفرمانات، وأعلن قدومه بضربات مدفعية لكن حامية تامنتفوست لم ترد عليه، أي أن البرج في هذه السنة بني وصار يستعمل كنقطة ارتباط إجبارية للمراكز الداخلية والخارجية من الميناء ولهذا 1 كان البرج مخصصا لطلقات التشرفية والتحذيرية أو طلقات الإنذار .

لعب هذا الحصن دورا هاما سنة 1830م منع الفرنسيون الاقتراب من شاطئ قصد الاستيلاء على البروج من الخلف وصار البرج بعد الاحتلال سجن عسكري لكنه هدم سنة 1904م

4- حصون الناحية الجنوبية : لم يتهم الجزائريون كثيرا بالجهة الجنوبية لمدينة الجزائر نظرا لكونها تقع أسفل الجبل، وكانت التهديدات تأتي في مجملها من البحر، كما أن النجدات الداخلية تأتي عبر سهل متيجة لكن نزول حملة شرلكان وتهديد المدينة من الجنوب جعلهم يفكرون في حماية ظهر المدينة وذلك ببناء القلعة والحصون، ومن أهم الأبراج نجد ما يلي:

4-1-1- برج النجم : يعرف هذا البرج ببرج محمد باشا وأطلق عليه برج النجم لأن شكله كان خماسي الأضلال ويقع هذا البرج على هضبة شمال حصن الإمبراطور ويبعد عنه بحوالي 321متر، كما يبعد عن القصبة ب600 متر من الجنوب الغربي لم يكن لبرج النجم خندق خارجي لكنه كان محاطا برواق منجما مهجور يسع لمروور شخص واقف هذا المنجم محي بأسس ويكون معها خندق محصنا محاطا برواق منجما مهجور يسع لمروور شخص واقف هذا المنجم محي بأسس ويكون معها خندق محصنا

¹Klein(H),OP,CIT,P80.

بني هذا البرج سنة 1568م أثناء حكم محمد باشا، وقد أنجز عمله محمد الصقلي وعندما وصف بوتان تحصينات الجزائر ذكر أنه لم يبق منه إلا بعض الآثار كما يرجع بوتان سبب تدهم البرج إلى أن أمة أشعلت النار في مخزن البارود فأنفجر وتهدم الحصن منتقمة بذلك من سيدها الذي كان حاكما للجزائر، وتظهر الرسومات العمرانية التي وضعت

للجزائر في سنوات 1563م، 1903م، 1754م، 1770م، برج النجم كمنطقة دفاعية مهمة رغم أن البرج قد تهدم

4-2- برج موالى الحسن الإمبراطور: إنخذ البرج اسم حصن الإمبراطور و حسب الرحالة الألمانيغوز مالتيسان "إنقلعة الإمبراطور قد سميت باسم قيصر ألماني" ،...، كما أطلق عليه الأتراك قلعة سي سلطان . Bordj Sultan –kolo.

بدأ بنائه أثناء حملة شرلكان على الجزائر سنة 1541م وأتمه حسن باشا بن خير الدين 1545م هذا الحصن مبني فوق تله بالحجارة مقابل حصن القصبه على بعد ثلاثة كيلو مترات جنوب غرب مدينة الجزائر، وكان البرج محاط بسور وبعض الأبراج الصغيرة الغير منتظمة وبين هذا الحصن والمدينة نجد حصن النجمة الخماسي الشكل، وفي سنتي 1579 مول 1580 لما جمع فليب الثاني قواته البحرية في القداس في غزو البرتغال أعتقد الجزائريون أن هذه الحملة الإسبانية موجهة إليهم فشرع حسن باشا بسرعة في تعزيزه بأربع حصون من حوله فأصبح شكله مربعا، ممدود بمساحة 210 قدما طوال وعرض يتوسطه البرج القديم الذي بناه حسن بن خير ويذكر بوتان أن هذا الحصن يمثل القمة التي تشرف على كل التحصينات وأن جميع قمم المرتفعات والهضاب الواقعة وراء المدينة هي بدورها تطل على هذا الحصن وأعمدة هذا الدين

الحصن تقع على نفس المستوى مع تلك المرتفعات والهضاب ولاسيما مراكز المراقبة البحرية .

و استنتج بوتان أن حصن الإمبراطور هو أول ما يجب مهاجمته ومنه يستطيعون ضرب المدينة وحصن باب الوادي وأن هذا الحصن يهاجم من جهة البحر بسبب صعوبة الانحدار ولا من جهة البر بسبب الوهد والدرب الضيق، لذلك يتحتم عليه أن يبقى على مسافة بعيدة، وذكر بوتان اقتراح أخير بأن النقطة التي يجب أن يهاجم منها الحصن هي الجنوبية الشرقية

وفي عهد إبراهيم باشا 1742م/1743م انفجر مصنع البارود الموجود داخل الحصن بفعل صاعقة طبيعية هدمت أجزاء كبيرة منه، وقد أعيد بناءه بشكل والهندسة ليكن بنفس الهيئة المعمارية القديمة، وفي 4 جوان 1830 دخل الجيش الفرنسي إلى حصن موالي الحسن بقيادة الجنرال هوري وفران وذلك بعد تفجير مصنع البارود الموجود بداخله، وعند دخول الفرنسيين كان يحتوي الحصن على 91 قطعة مدفعية لكن بوتان قام بإحصائها سنة 1808م ب 35 قطعة ، ثم أشار البيرديقوليكس أن الحصن أصبح أثناء الاحتفال الفرنسي سجنا لضباط الفرنسيين أما بعد الاستقلال استخدم كشكنة عسكرية إلى يومنا هذا¹

5-تحصينات ميناء مدينة الجزائر

قام خير الدين ببناء سد مايزال يحمل اسمه حتى اليوم، إذ أوصل الجزيرة الصغيرة ببعضها البعض ثم ربطها باليابسة مستعملا بقايا الحصن التي جلبها بالسفن من تيبازة مستعينا في ذلك مستعينا بذلك بحوالي 20 ألف أسير و بناء الرصيف سنتين وجاء على شكل حزام يبلغ طوله 200 متر وعرضه 25 متر وارتفاعه 4 أمتار، كما قام خير الدين باستكمال مشروعه وذلك ببناء حاط على سد لحماية الأسطول من الرياح حتى لا تتأثر الملاحاة بالظروف الطبيعية وكان الرصيف من جهة الأرض يساوي 1800 متر ومن 1 جهة البحر يساوي 1600 قدم ويبلغ شريط سمك الجدار بين 11 الى 12 مترا² .

يعتبر هذا العمل هو الأول من نوعه الذي خصص في تقوية دفاعات المرسى ضد الهجمات الأوروبية التي تستهدف المدينة كحملة دون جون دورتي شي الإسبانية ولمنع أي 2إنزال من الجهة الغربية.³

وقام صالح رايس (1552م-1556 م) وفي سنة 0119 ميلادي بزيادة ارتفاع السد كما بناء حاجزا بطول الرصيف من الجهة الشمالية لحمايته من اندفاع الأمواج وفي بداية النصف الثاني من القرن 09 بدأت أعمال تحصين وتقوية دفاعات الميناء نظرا لتهديدات دون خوان النمساوي⁴

¹علي خالصي، القالع والحصون في الجزائر، المرجع السابق ، ص 103

²heado(De),topographie,op,cit ,p419.

³سعيد بوزرينة، المرجع السابق ، ص 406.

⁴Devouxl(A)"les edificesreligieuscs de loucien in revue Africaine Alger 1880,p146.

وفي سنة 1573 م بناء برج الميناء (البنار، رأس المول)، وأصبح مرسى الجزائر محمي بعدة حصون واحد في الشرق يحتوي على 21 قطعة من المدفعية بقرب من وادي

الحراش وحصن ثالث في الطريق الواصل بين المرسى والمدينة ورابع قرب باب عزون في جنوب المدينة أين كانت تنفذ أحكام الإعدام وتعلق رؤوس المجرمين. لقد ساهمت الحملات الأوروبية المتواصلة لمدينة الجزائر في تشجيع إنشاء الحصون وبطاريات الميناء، ففي حملة الدنمرك 1770م ما أدى إلى حدوث أضرار كبيرة بالمدينة من جراء القصف المكثف هذا ما أدى إلى إرغام السكان من طرف الداى بالعمل ليال ونهارا لإعادة تقوية تحصينات ميناء وذلك بجلب الحجارة من محجره قريبة من باب الوادي. وفي ماي سنة 1783م م شرع الداى محمد بن عثمان باشا (1766م - 1791م) في تحصين 2 مدينة الجزائر وتقوية دفاعاتها لمواجهة حملة الإسباني دون أنطونيو دون براريشيل

5-1- برج البنار: كان عبارة عن منارة وهذه بناها الأندلسيون في نهاية القرن 15م، وحسب ليسباس (léspes) أن البرج ذو شكل دائري أو اسطواني بقطر 60 مترا وع 04 طوابق بخندق بعرض 05 أمتارا ويحتوي على مخزن للبارود¹

5-2- برج رأس المول: كان يسمى أيضا ببرج حاج علي نسبة لداى الذي حكم في الفترة الممتدة 1700م - 1766م وقام ببعض تعديلاتك على الحصن وتمثلت هذه الإضافات في أربعة عشرة فتحة للمدفعية موزعة على طابقين لتحسين مدخل الميناء من الجهة الغربية، ليشكل تغطية 1 وحماية مدخل الميناء، أعاد بناءه الحاج علي²

5-3- برج السردين: يقع هذا البرج في الجهة الجنوبية للميناء شيده أحمد باشا (1653-1655م) وأخذت تسمية السردين من سمكتين اللتين كانتا تعلوان باب المدخل، يحتوي على 32 فتحة للمدفعية موزعة على طابقين وانتهت الأشغال به 1666م في عهد عليآغا.³

¹léspes(r),op,cit p110

²سعيد بوزينة، المرجع السابق، ص418

³2 devoulx(A),op,cit,p49.

5-5-5- برج القومان : كان هذا البرج في مكان البرج الصغير الذي بناه عراب أحمد الذي يعود إلى القرن 09م حيث شيده عمر باشا 1814م/1815م أو يسمى ببرج الجبال ألن الجبال المخصصة للمراكب كانت تحفظ بداخله يحتوي على 31 فتحة للمدفعية موزعة على طابقين

لقد أعيدت وانتهى العمل بها وتلقت الآن تنظيما لم تكن مسلحة في السابق إلا بمدفعين والآن تم تحويلها إلى برج مسلح بمدافع طويلة هذا ما كان برجي وجوده إن بانية عمر باشا. الذي ينتمي للبلد الذي فتحها أدام اهلل بقاءه إلى يوم القيامة أيها المدافع من تطوع منكم للعمل، في خدمة المدافع فهم أبعد نظرا من المكلفين بحماية شواطئ الميناء لقد تم العمل بها.

في سنة ألف و إحدى و ثلاثين و عمد اقتراب وقت أهيت قال بك يستقر تاريخها م 1231.¹

5-6-6- برج ماين :

بني هذا البرج بعد حملة اللورد إكسموت عام 1816 م حيث قام الداى حسين آخر دايات الجزائر (1818-1830م) بتشيد برجين أنين الأول برج ماين ويأخذ هذه التسمية من موقعه الذي يحتله ماين برج الجديد وبرج السردين ، كما يحتوي هذا البرج على ثالث طوابق بها ثمانية عشر فتحة للمدفعية أربعة من جهة الشمالية وثلاثة عشره من الجهة 2الشرقية وفتح واحد من الجهة الجنوبية الغربية .²

5-7-7- برج رأس عمار القديم والجديد

يوجد الأول في الجهة الشمالية من الميناء ومحاط بالماء من ثالث جهات ب13 فتحة للمدفعية ، بينما برج عمار الجديد أنه شيد من طرف الداى حسين ويحتوي على 34 فتحة للمدفعية موزعة على طابقين وأنه بني في القناة التي تفصل برج رأس عمار القديم بالميناء وباقي الأبراج برج باب البحر فهو يقع في

¹علي خالصي ، القالع والحصون في الجزائر، المرجع السابق، ص33

²سعيد بوزينة ، المرجع السابق ، ص 421.

نهاية الرصيف الذي شيده خير الدين، يربط الميناء بالجهة اليابسة، ويحتوي على طابقين من المدافع ولها 39 فتحة فتحة للمدفعية³ يشرف عليه قائد المدفعية ويعين عليه مدى الحياة¹

5-8- برج البارود ببرج المنارة :

كان بميناء الجزائر مخزن هام للبارود بالطابق الأرضي، كانت دار البارود لها أهمية كبير لدرجة أن الباشطبجي المشرف عليها كان مسؤول عن دور البارود في الجزائر، تكمن أهميته في كون المخزن موجه للبحر وحاميته على استعداد دائم لصد أي هجوم محتمل، كما يعتبر هذا الموقع المقر الرئيسي للمدفعيين، فكانت تعقد فيه الاجتماعات المتعلقة بتحصينات الموجودة بالمدينة وضواحيها، ووجود مخزن البارود في الميناء أعطاه استقلالية تحصينات المدينة، كما وفر حرية وحماية كبيرة في التصرف خاصة و أن باب الجهاد وباب البحر كانتا¹ تعلقان كل مساء ويبقى المتصرف الوحيد في الميناء هو أمير البحر²

¹ نفسه، ص 245.

² devoulx(A), op, cit, pp53-151.

الخاتمة

الخاتمة:

من خلال دراستنا للموضوع نستخلص مجموعة من استنتاجات حول العمران في مدينة الجزائر التي اهتم به الباحثين والدارسين فقد تميز العمران في الفترة العثمانية بعدة خصائص تشمل جميع جوانب عمران الدينية والحضارية وحتى العسكرية فأخذ هذا الطابع الإسلامي لزخرفة الإسلامية فقد اهتم الحكام بتطوير مدينة الجزائر في جانب الديني اهتمام بمؤسسات دينية وبناء مساجد لتكريس القيم الإسلامية وأسس الدينية والعبادة فيه فأنجد عدة مساجد في الجزائر مثل الجامع الكبير أيضا جامع والداي وكذلك جامع كشاوة وفي هذه الحقبة اهتموا بزوايا وهي مركز للأولياء الصالحين مثل زاوية عبد الرحمن الشعالبي والتي كان دورها تعليم القرآن الكريم وتدریس الأحاديث والتمن وبإضافة كانت مجمع للطلاب ومأوى لهم وأيضا انتقلنا إلى المدارس العلمية التي كانتا مركز تحفيز الطلاب على طالب العلم والعلوم بمختلف أنواعها ومن أهمها مدرسة القشاشين والتي كانتا تسخر بعديد من المكتبات أما من الجانب الحضاري, فقد اتقانا بناء في زخرفة ونقوش في القصبه والتي تحتوي على مجموعة من القصور والدكاكين والحمامات التي تزخر بالطابع مميز وعريق أما الجانب العسكري استطاع الأتراك بناء أبراج وحصون وثكنات لمواجهة العدو ومكنته من انتصار وتغلب على الأعداء وبناء قوة جزائرية عظمى.

قائمة المصادر

والمراجع

قائمة المصادر والمراجع:

قائمة المراجع باللغة العربية:

القرآن الكريم:

كتاب الله سورة القصص ص 45.

الكتب:

إستيلانا بإنسيقا: ترجمة رضوان إبراهيم العمران البشري في مقدمة ابن خلدون الهيئة المصرية العامة للكتاب القاهرة.

أبو قاسم سعد الله، تاريخ الجزائر الثقافي، جزء 5، دار الغرب الإسلامي، ط 1، الجزائر سنة 198. إحسان الهنيدي محمود، الحوليات الجزائرية تاريخ المؤسسات الجزائرية في من العهد العثماني إلى عهد ثورة الإستقلال، دمشق، 1977. ص 56

أحمد باغي إسماعيل، الدولة العثمانية في التاريخ الإسلامي الحديث، ط 1، 1996

أحمد عبد المعطى الجلالي، عمارة المسجد وتطورها في العالم الإسلامي دار كتاب القومية القاهرة .

أرزقيشويتام، دراسات ووثائق، دراسات ووثائق في تاريخ الجزائر العسكري والسياسي 6461م

6703م، دار الكتاب العربي للطباعة ط 6، القبّة الجزائر، 2007، ص 17

بدر الدين بالقاضي تاريخ وعمران قصبّة الجزائر، موقع للنشر، الجزائر 2007.

براهمي نصردين، تلمسان الذاكرة، ط 2، منشورات تالة ألبيار، الجزائر، 2010

بسام العسلي، خير الدين بربروس (الجهاد في البحر)، دار النفائس، د ط، بيروت، د س ن، ص

34

بن بلة خيرة المنشأة الدينية بالجزائر خلال العهد العثماني دكتوراة جامعة الجزائر 2008.

بوعزيز يحي الموجد في تاريخ الجزائر، ديوان المطبوعات الجامعية، 1998 ص

تاريخ الدولة العثمانية، إشراف روس مانترون ترجمة بشير السباحي جزء2، دار الفكر القاهرة طبعة 1، 1992 القاهرة.

الجيلالي عبد الرحمان، تاريخ الجزائر العام، ط7، ديوان المطبوعات الجزائرية، الجزائر.

حسن فتحي، العمارة والبيئة دار المعارف القاهرة 1119.

ربيع حماد خليفة، الفنون الإسلامية في عصر العثماني مكتبة زهراء شرق، القاهرة، ط4، 2008.

روبير مانترون، تاريخ جزائر بشير الشافعي، تاريخ الدولة عثمانية، ج2، دار الفكر والدراسات ط1
قاهرة 1993.

سعاد فريال، المساجد الأثرية لمدينة الجزائر، دار المعرفة ط1، الجزائر سنة 2010.

سعد الله فوزي، قصبة الجزائر الذاكرة والحاضرة، ط1، دار المعرفة، 2007.

سلسلة مشاريع وطنية للبحث، حياة الثقافية في الجزائر خلال العهد العثماني، ط خاصة، وزارة
المجاهدين، الجزائر 2007.

عبد القادر حليمي، صفحات من تاريخ مدينة الجزائر من أقدم عصورها إلى انتهاء العصر العثماني،

مطبعة الثعالبية الجزائر، 1962 ص 325

علي خلاص، قصبة مدينة الجزائر، جزء2، دار الحضارة، ط1، الجزائر 2007.

علي خالصي، القلاع والحصون في الجزائر، مطبعة الديوان، د ط، الجزائر، 2110، ص 17.

فريدة الحساني، العمران في الجزائر في عهد العثماني (1518-1830) مذكرة تخرج نيل ماستر تاريخ
الحديث والمعاصر، جامعة خميس مليانة، 2018، 2017.

الكتب:

محمد الطيب العقاب، لهجات عن العمارة والفنون الإسلامية في الجزائر، دار مكتبة الزهراء للنشر،

ط1، القاهرة، 2002.

- المدني أحمد توفيق ،مذكرات شريف الزهار نقيب أشرف الجزائر،1754-1830،الشركة الوطنية للنشر والتوزيع ،الجزائر،1994
- مصطفى بن حموس , مساجد مدينة الجزائر وزواياها وأضرحتها في العهد العثماني شركة دار الأمة طبعة 2010.
- المعجم الأساسي المنظمة العربية للتربية والثقافة والعلوم، طبعة الروس، 1989.
- نصر الدين سعيدوني, دراسات أندلسية, مظاهر تأثير ووجود الأندلسي الجزائري, البصائر الجزائر العاصمة 2013.
- نور الدين عبد القادر، صفحات من تاريخ مدينة الجزائر من أقدم عصورها إلى انتهاء الحكم التركي، دار الحضارة، د ط، الجزائر، 2119،ص320
- نور دين عبد القادر, صفحات من تاريخ مدينة الجزائر من أقدم عصورها إلى انتهاء العهد التركي دار الحضارة .
- هجرة الأندلسية إلى الجزائر, إعداد الطالبة فرائحة أمال مستر جامعة محمد بوضياف مسيلة, 2015, 2016.
- هجرة تملكشت : التحصينات الدفاعية بمدينة الجزائر في العهد العثماني حصن تامنفوست نموذجاً ، مجلة الاتحاد العام للأثريين العرب ، العدد 06،ص33
- هشام عبود الموسوي, العمارة وحلقات تطويرة عبر تاريخ القديم, دار الدجلة الطبعة 1, 2011.
- يحي بوعزيز, من تاريخ الجزائر في الملتقيات الوطنية والدولية, دار البصائر, ط, خاصة الجزائر 2009.

قائمة المراجع باللغة الأجنبية:

Devoulx(A),op,cit,pp53–151.

Devoulx(A)"les edifiesreligieuscs de loucien in revue Africaine
Alger 1880,p146.

heado(De),topographie,op,cit ,p419.

Klein(H),OP,CIT,P80.

léspes(r),op,cit p110


MISSOUM (M),Alger a l époque ottomane la médina la
maison traditionnelle,Alger,IN,AS 2003,p34

ventureparadis"alger au 18 emesiécle " 2eme edBouslama
Tunis 1980pp 168–169.

قائمة الملاحق


الملحق (01)

جامع علي بتشين - سعاد فويل المصدر نفسه، ص 42.



الملحق (02)


جامع الكبير بالجزائر



عن سعاد فويال، المساجد الأثرية لمدينة الجزائر، ص 42.

الملحق (03)

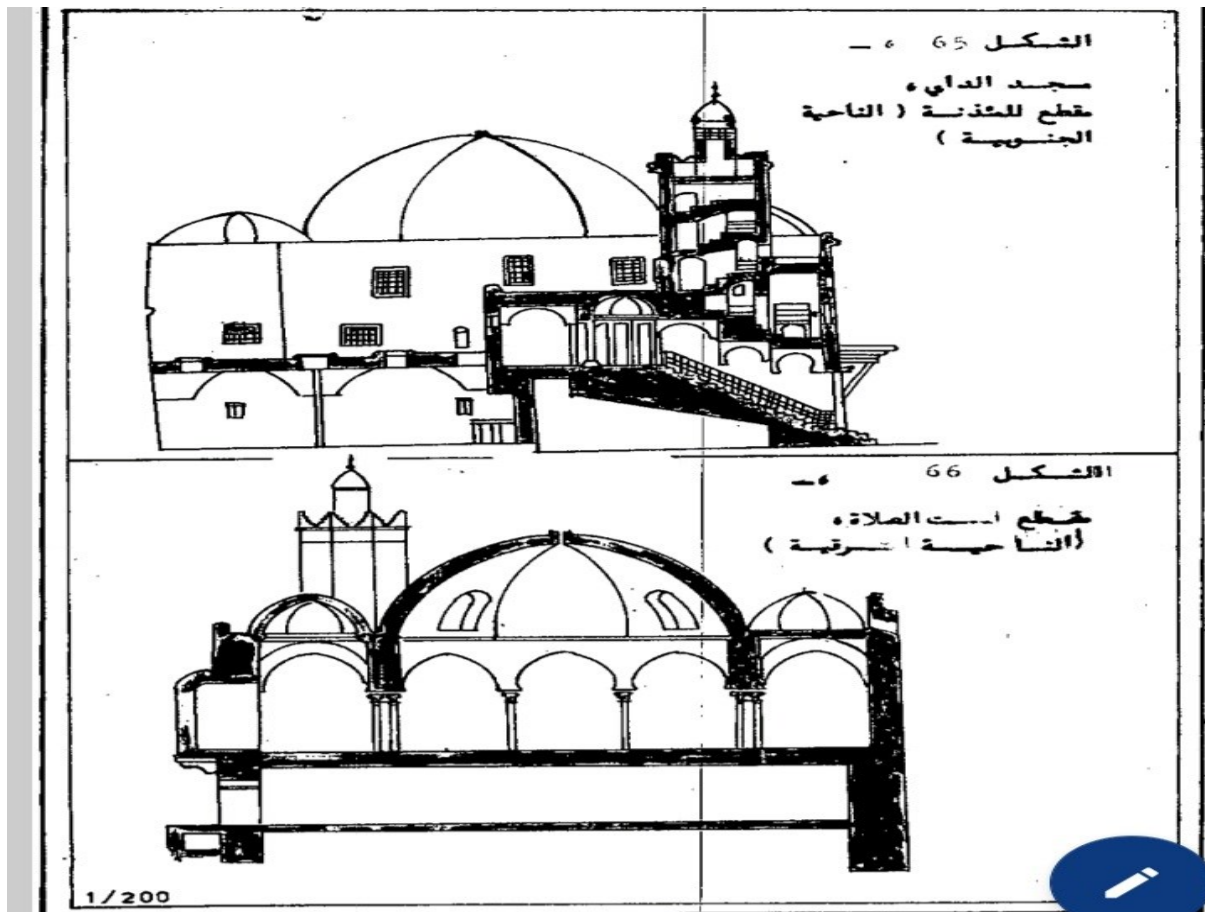
أروقة الدار الحمراء



عن محمد الطيب عقاب، قصور مدينة الجزائر، ص 60.

الملحق (04)

مسجد الداوي, مقطع للمئذنة (الناحية الجنوبية)



المحلق (05)

مسجد كتشاوة




VUE DE LA MOSQUÉE




ليسور ولد، تح، تر، محمد جيلالي، دار الأمة الجزائر، 2001 لوحة 10.

الملحق (06)



لوحة رقم ١ فسيفساء خزفية، مدرسة قره طاي
(١٢٥١م / ٦٤٩هـ)



لوحة رقم ٢ بلاطة خزفية، قصر قباد آباد

٢٦٩ ..

الفنون الإسلامية في العصر العثماني، ص 229



فهرس المحتويات:

شكر و تقدير

الإهداء

قائمة الرموز والمختصرات

| | |
|---------|--|
| أ..... | المقدمة: |
| 6..... | الفصل الأول: دخول العثماني للجزائر..... |
| 6..... | المبحث الأول: تعريف العمران |
| 8..... | المبحث الثاني: الطراز الفن المعماري..... |
| 12..... | المبحث الثالث: عمران قبل الوجود العثماني..... |
| 16..... | الفصل الثاني: المنشأة الدينية لمدينة الجزائر |
| 16..... | المبحث الأول: أهم المساجد وأنواعها |
| 23..... | المبحث الثاني: دور الزوايا..... |
| 27..... | المبحث الثالث: المدارس العلمية |
| 31..... | الفصل الثالث: المنشآت الحضرية والعسكرية |
| 31..... | المبحث الأول : قصبة مدينة الجزائر و أبوابها |
| 37..... | المبحث الثاني : نماذج عن الحضارة في مدين الجزائر |
| 41..... | المبحث الثالث: المنشآت العسكرية |
| 56..... | الخاتمة: |

| | |
|---------|-------------------------|
| 58..... | قائمة المصادر والمراجع: |
| 63..... | الملاحق |
| 69..... | فهرس المحتويات: |